



# Marktgemeinde Ebenthal in Kärnten

Miegerer Straße 30, 9065 Ebenthal, Bezirk Klagenfurt-Land

## Verordnung

**des Gemeinderates der Marktgemeinde Ebenthal in Kärnten vom 16. Oktober 2013, Zahl: 612-8/102/2013-Ze:Ma, mit der die den öffentlichen Wegparzellen 715/1, 720, 724, 725/3 und 725/5, alle KG 72162 Rottenstein, zugehenden Trennstücke als öffentliche Straßenfläche festgelegt und die von diesen abgehenden Trennstücke als öffentliche Straßenfläche aufgelassen werden**

Aufgrund der §§ 2 und 5 des Kärntner Straßengesetzes 1991 – K-StrG, LGBl. Nr. 72/1991, zuletzt in der Fassung des Gesetzes LGBl. Nr. 85/2012, wird verordnet:

### § 1

- (1) Die den öffentlichen Wegparzellen 715/1, 720, 724, 725/3 und 725/5, alle KG 72162 Rottenstein, laut Mappen- und Maßdarstellung zur Vermessungsurkunde des DI Werner Wolf, GZ 6464/10, zugehenden Trennstücke werden als öffentliche Straßenfläche festgelegt.
- (2) Die von den öffentlichen Wegparzellen 715/1, 720, 724, 725/3 und 725/5, alle KG 72162 Rottenstein, laut Mappen- und Maßdarstellung zur Vermessungsurkunde des DI Werner Wolf, GZ 6464/10, abgehenden Trennstücke werden als öffentliche Straßenfläche aufgelassen.


### § 2

Die den öffentlichen Wegparzellen 715/1, 720, 724, 725/3 und 725/5, alle KG 72162 Rottenstein, zugehenden bzw. die von diesen abgehenden Trennstücke sind aus der Anlage zu dieser Verordnung (Mappen- und Maßdarstellung zur Vermessungsurkunde des DI Werner Wolf, GZ 6464/10, M=1:1000) ersichtlich.

### § 3

Diese Verordnung tritt nach Ablauf des Tages in Kraft, an dem sie an der Amtstafel der Marktgemeinde Ebenthal in Kärnten angeschlagen worden ist.

Der Bürgermeister:

  
Franz Felsberger



Angeschlagen am: 17.10.2013  
Abgenommen am: 04.11.2013

Vermessungskanzlei  
Dipl. Ing. Werner WOLF  
9020 KLAGENFURT-Sterneckstraße 6

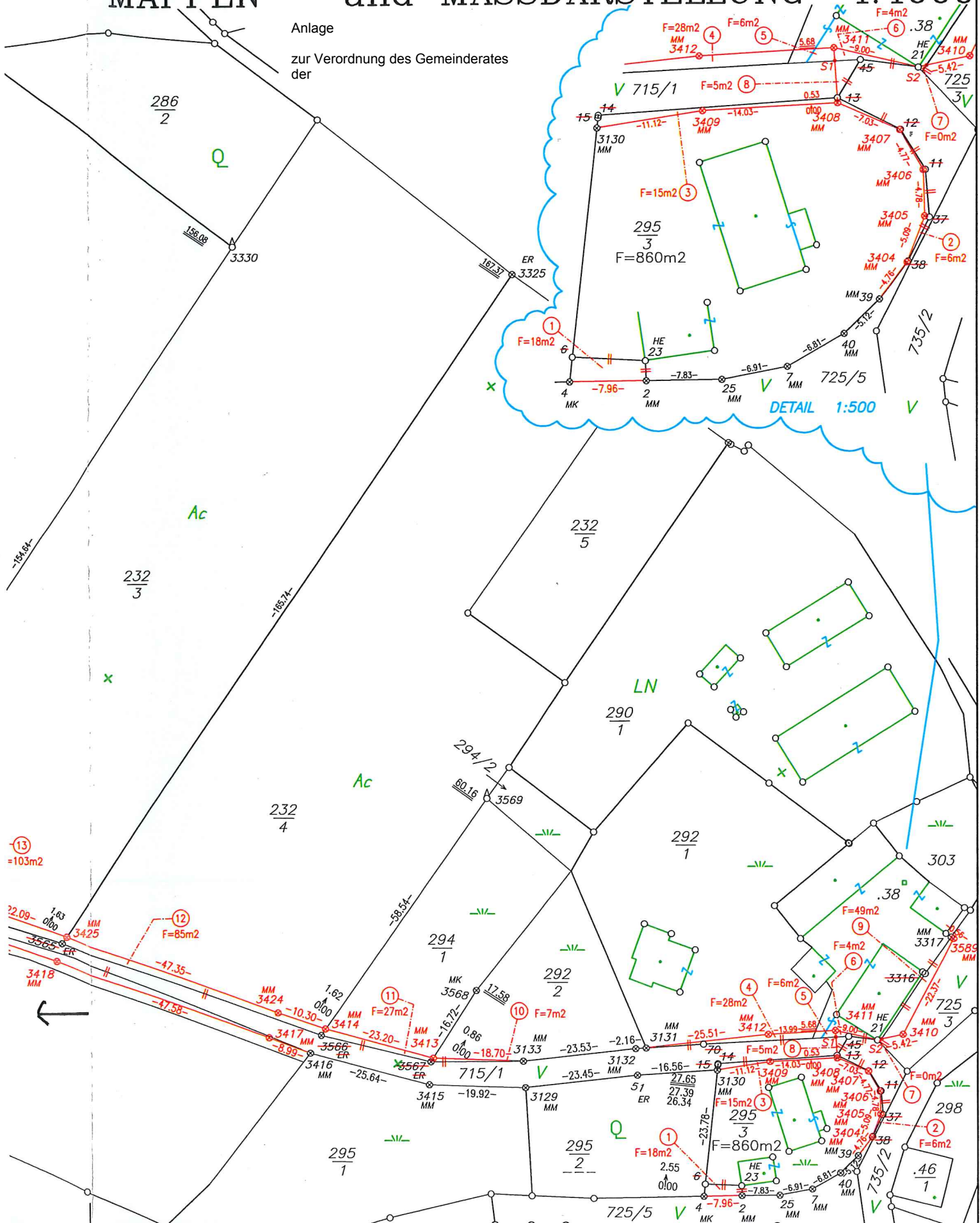


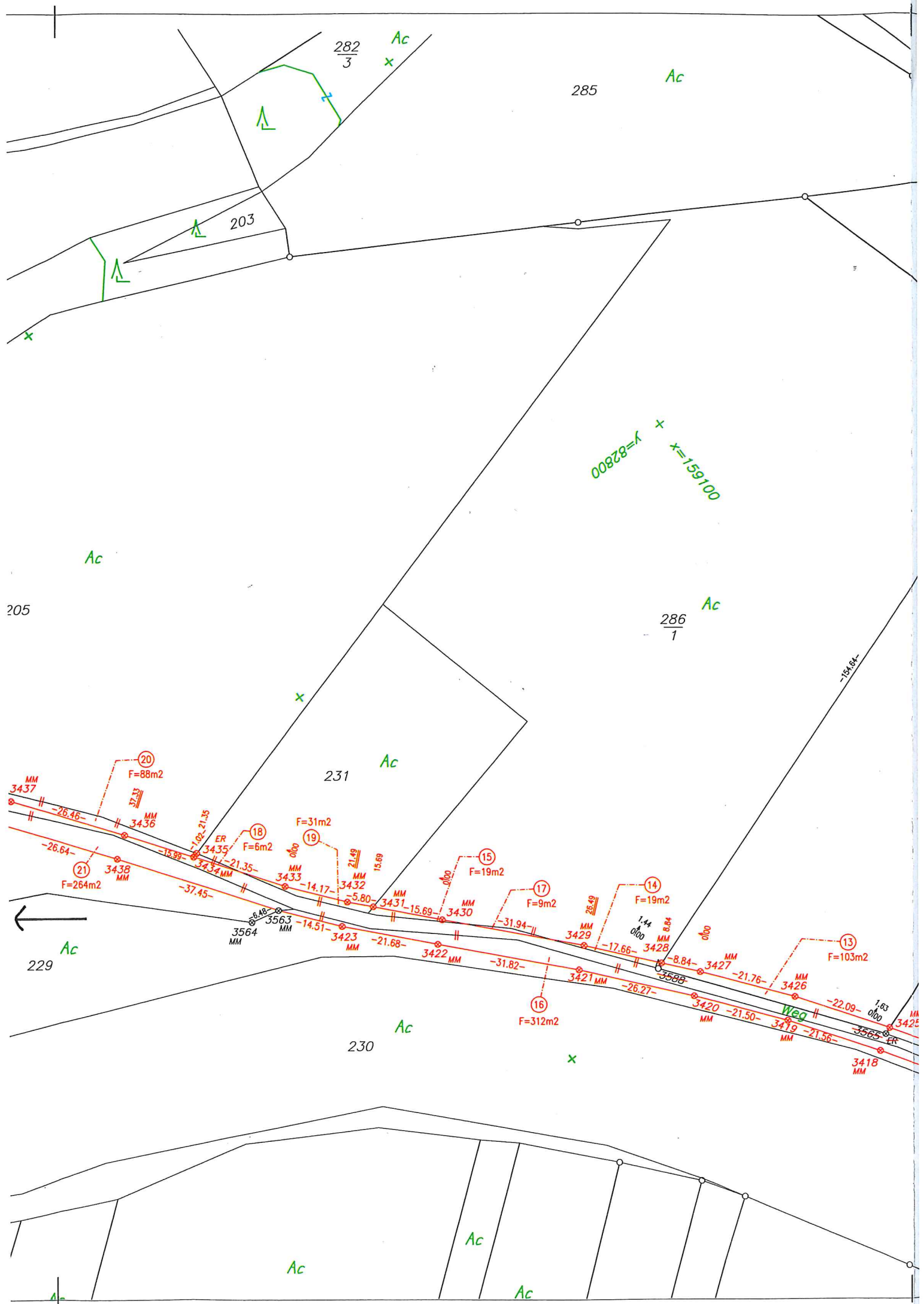
KG : Rottenstein  
NR : 72 162  
MB : 5416-03; -11  
GZ : 6464/10

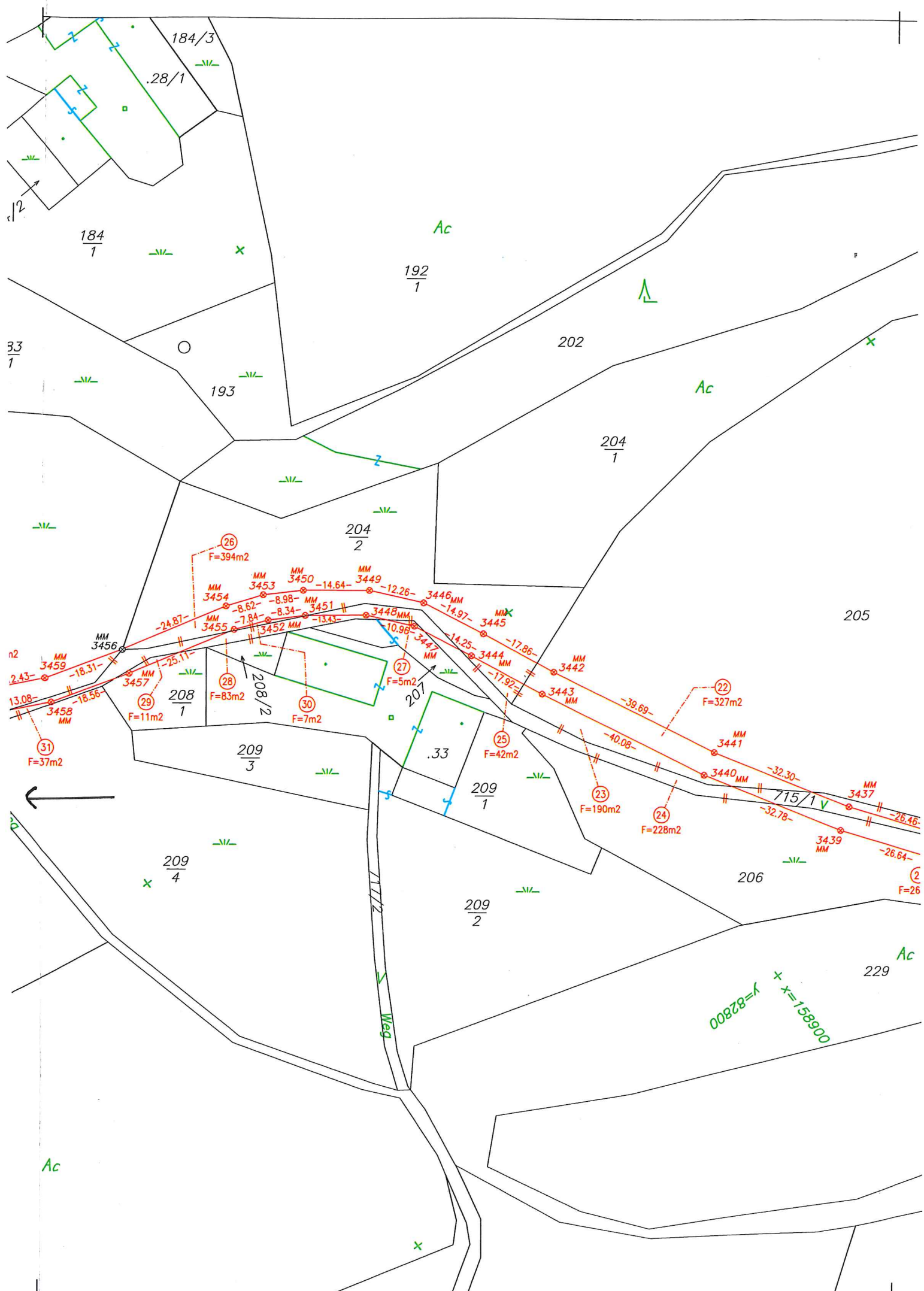
MAPPEN — und MASSDARSTELLUNG 1:1000

Anlage

zur Verordnung des Gemeinderates  
der







184/3

.28/1

184/1

192/1

193

202

Ac

204/1

204/2

205

208/1

208/2

208/3

209/3

209/1

209/4

209/2

206

229

00828=y  
x=158900

Mag

F=394m<sup>2</sup>

F=83m<sup>2</sup>

F=111m<sup>2</sup>

F=7m<sup>2</sup>

F=5m<sup>2</sup>

F=42m<sup>2</sup>

F=190m<sup>2</sup>

F=228m<sup>2</sup>

F=327m<sup>2</sup>

F=37m<sup>2</sup>

F=26

26

28

29

30

31

27

25

23

24

22

2

MM 3456

MM 3459

MM 3458

MM 3457

MM 3454

MM 3453

MM 3450

MM 3449

MM 3448

MM 3446

MM 3445

MM 3444

MM 3443

MM 3442

MM 3441

MM 3440

MM 3439

MM 3437

33/1

n2



20

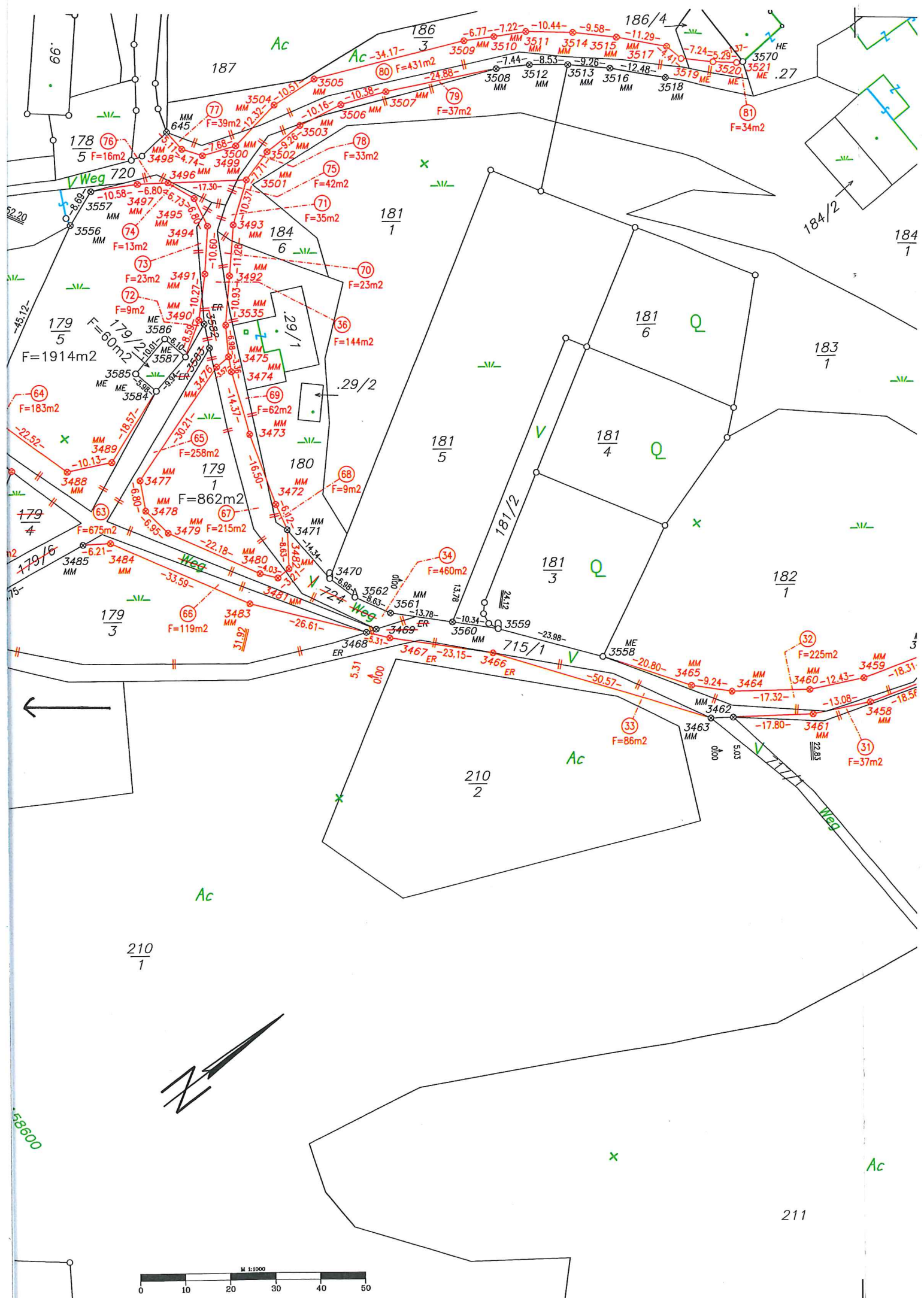
Ac

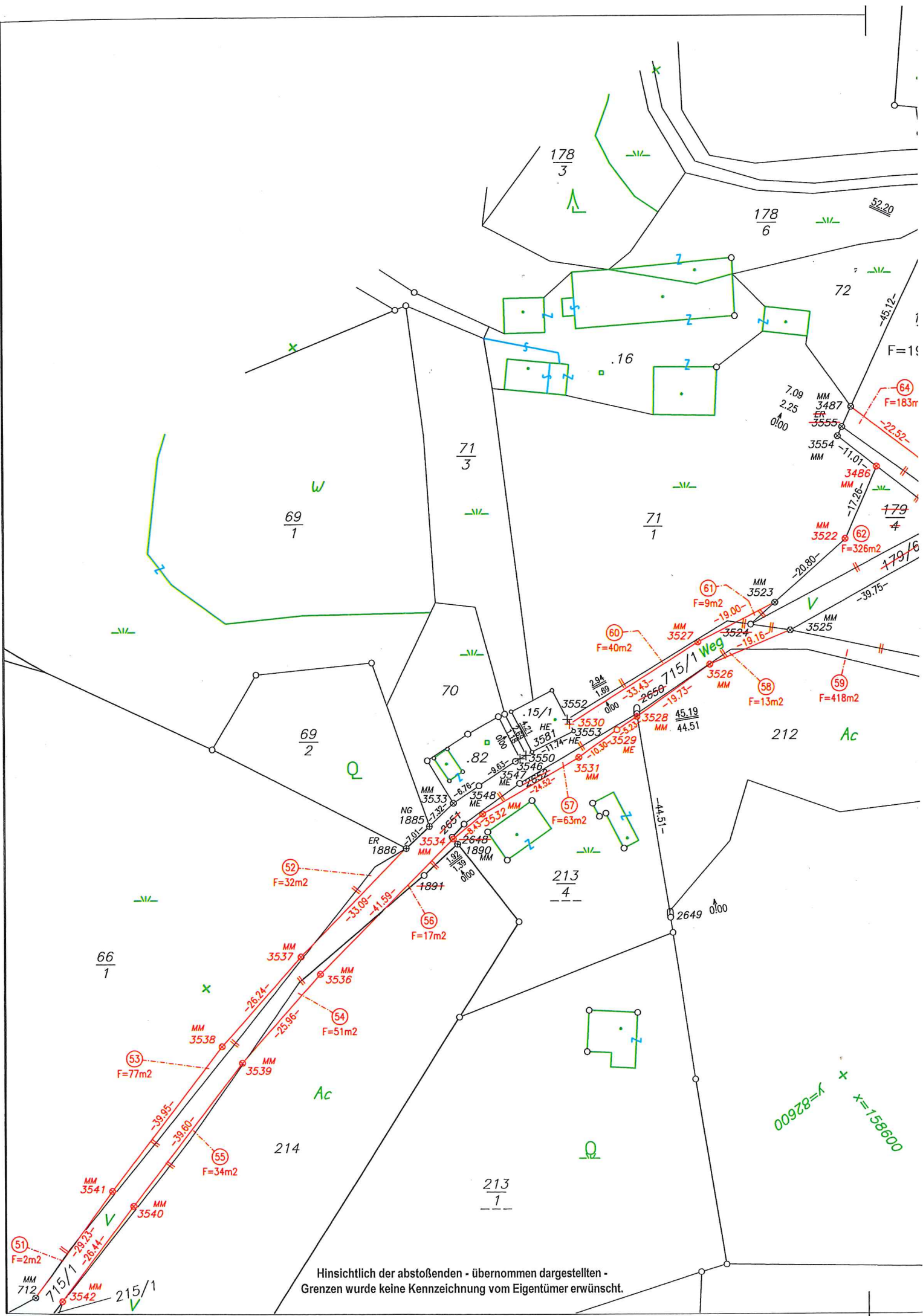
Ac

Ac

Ac







Hinsichtlich der abstoßenden - übernommen dargestellten -  
 Grenzen wurde keine Kennzeichnung vom Eigentümer erwünscht.