



Marktgemeinde Ebenthal in Kärnten

Miegerer Straße 30, 9065 Ebenthal, Bezirk Klagenfurt-Land

Verordnung

des Gemeinderates der Marktgemeinde Ebenthal in Kärnten vom 28. April 2021, Zahl: 031-7/41/2021-Ma, mit der die Verordnung über die Festlegung von Aufschließungsgebieten innerhalb des Baulandes geändert wird

Aufgrund der §§ 4 und 4a ff des Kärntner Gemeindeplanungsgesetzes 1995 - K-GplG 1995, LGBl. Nr. 23/1995, zuletzt in der Fassung des Gesetzes LGBl. Nr. 71/2018, in Verbindung mit § 14 Abs. 1 der Kärntner Allgemeinen Gemeindeordnung - K-AGO, LGBl. Nr. 66/1998, zuletzt in der Fassung des Gesetzes LGBl. Nr. 80/2020 wird verordnet:

I.

Änderungen durch Aufhebung


- (1) Der § 1 Absatz 1 der Verordnung des Gemeinderates der Marktgemeinde Ebenthal in Kärnten vom 23. September 1999, Zahl 031-7/6/1999-Wi (Neufassung der Verordnung vom 26. Juni 1997, Zahl 031-7/1/1997-Wi/Ma), zuletzt geändert mit Verordnung vom 23. September 2020, Zahl 031-7/40/2020-Ma, wird im Sinne des Absatzes 2 **abgeändert**.
- (2) Das festgelegte **Aufschließungsgebiet für eine Teilfläche der Parz. 460/1, KG 72121 Hinterradsberg**, mit der Widmung als „Bauland – Dorfgebiet“ im Ausmaß von **ca. 2.604 m²** wird **aufgehoben**. Die maßgebliche Fläche ist aus der Anlage zu dieser Verordnung (Lageplan, M = 1:1.000) ersichtlich.


II.

Inkrafttreten

Diese Verordnung tritt nach Ablauf des Tages, an dem die Kundmachung der Genehmigung durch das Amt der Kärntner Landesregierung in der Kärntner Landeszeitung erfolgt ist, in Kraft.


Der Bürgermeister:


Ing. Christian Orasch



Anschlag am:

30. Juni 2021

Verordnung
Dieser ~~Lageplan~~ bildet einen integrierenden Bestandteil
des Schriftsatzes der Kärntner Landesregierung
vom **22. JUNI 2021**, Zl. 3Ro-**17-3/3-2021**
Klagenfurt, am **22. JUNI 2021**
Für die Kärntner Landesregierung:

(Mag. Junger)



Marktgemeinde
Ebenthal in Kärnten

Europastraße 8, 9524 Villach
Telefon: 04242 23323
E-Mail: office@l-w-k.at
www.l-w-k.at



Art des Planes: Lageplan zur Aufhebung von Teilflächen eines Aufschließungsgebietes

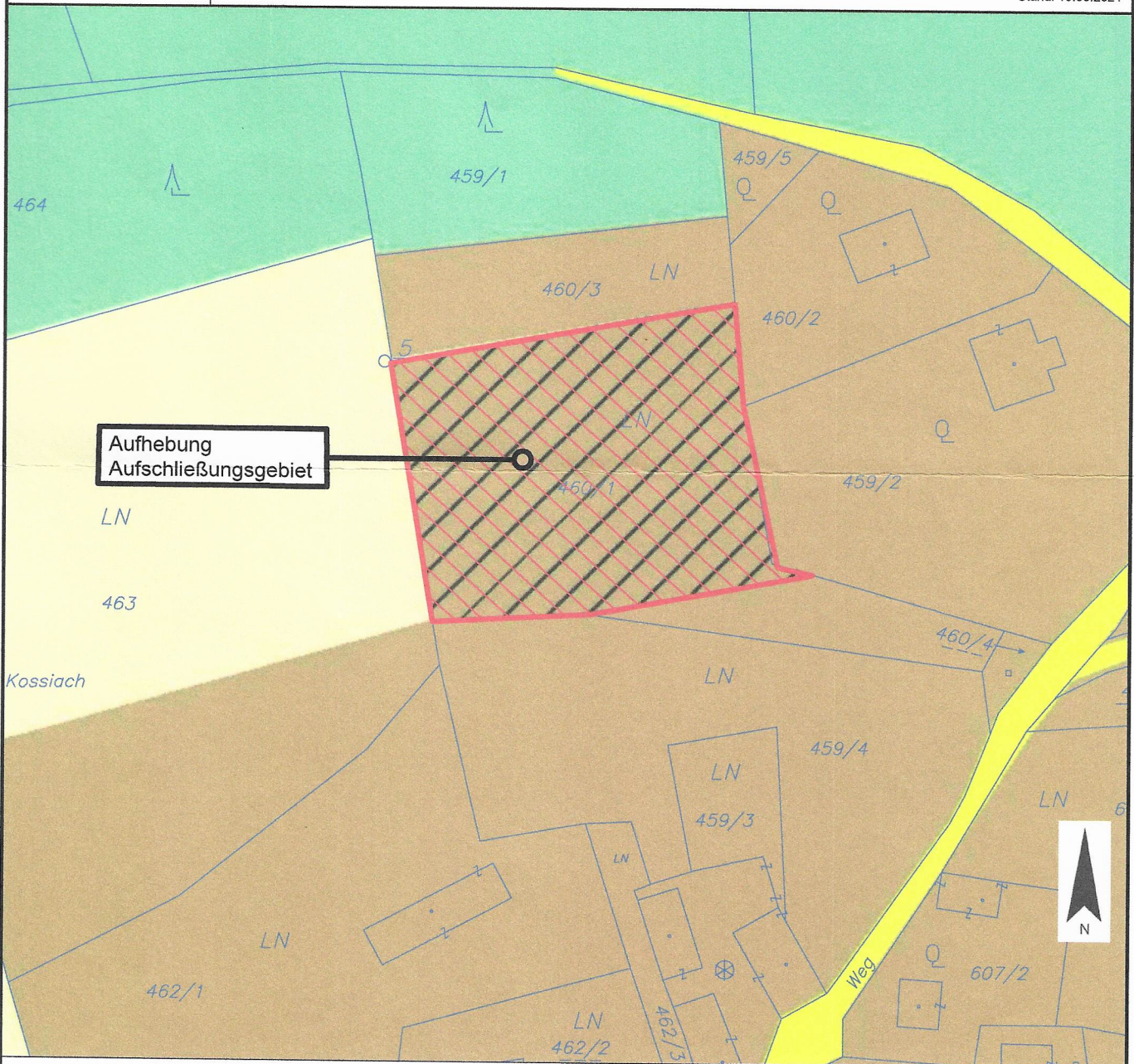
Ergänzende
Informationen:

Grundstück Nr.: Teilfläche 460/1 (ca. 2.604 m²)

Katastralgemeinde: Hinterradsberg (72121)

Maßstab: 1:1.000

Stand: 15.03.2021



Flächenwidmung: Bauland - Dorfgebiet

Flächenausmaß: ca. 2.604 m²

Amt der Kärntner Landesregierung

Dieser Lageplan bildet einen integrierenden Bestandteil
des Schriftsatzes der Kärntner Landesregierung
vom 22. JUNI 2021, Zl. 3Ro 17-3/3-2021

Klagenfurt, am 22. JUNI 2021
Für die Kärntner Landesregierung:

(Mag. Juraner)

AMT DER KÄRNTNER LANDESREGIERUNG
Abteilung 3 – Gemeinden, Raumordnung und
Katastrophenschutz
Unterabteilung Rechtliche Raumordnung

Abs: Amt der Kärntner Landesregierung, Abteilung 3 - Gemeinden, Raumordnung
und Katastrophenschutz, Mießtaler Straße 1, 9020 Klagenfurt

**Marktgemeinde Ebenthal in Kärnten–
Flächenwidmungsplan;**
Freigabe eines Aufschließungsgebietes;
Kundmachung in der Landeszeitung;

LAND  KÄRNTEN

Datum	22. Juni 2021
Zahl	03-Ro-17-3/3-2021

Bei Eingaben Geschäftszahl anführen!

Auskünfte	Matthias Zimpermann
Telefon	050-536-13024
Fax	050-536-13000
E-Mail	matthias.zimpermann@ktn.gv.at

Seite	1 von 1
-------	---------

An die
Marktgemeinde Ebenthal in Kärnten
Miegerer Straße 30
9065 Ebenthal

Marktgemeinde Ebenthal in Kärnten	
Eingel. ...	24. Juni 2021
Zahl: ...	031-7
Bearb.: ...	Ma
Btg.: ...	

Zum Schreiben der Marktgemeinde Ebenthal in Kärnten vom 27. Mai 2021, ha. eingelangt am 31. Mai 2021, betreffend die am 28. April 2021 vom Gemeinderat der Marktgemeinde Ebenthal in Kärnten beschlossene Freigabe

des Aufschließungsgebietes auf dem Grundstück Nr. 460/1, KG Hinterradsberg, im Ausmaß von ca. 2.604 m²,

wird mitgeteilt, dass die Kundmachung des Wirksamwerdens der Freigabe dieses Aufschließungsgebietes von ha. veranlasst worden ist.

Die gegenständliche Freigabe des Aufschließungsgebietes wird gemäß § 4a Abs. 3 i.V.m. § 14 Abs. 2 und 3 des Kärntner Gemeindeplanungsgesetzes 1995, LGBl. Nr. 23, i.d.g.F., mit Ablauf des Tages der Kundmachung in der Kärntner Landeszeitung wirksam.

Anlagen

Für die Kärntner Landesregierung:
Mag. Steiner

FcRdA:

**Freigabe eines Aufschließungsgebietes
in der Marktgemeinde Ebenthal in Kärnten**

Der Gemeinderat der Marktgemeinde Ebenthal in Kärnten hat mit Beschluss vom 28. April 2021 die Festlegung des Aufschließungsgebietes

auf dem Grundstück Nr. 460/1, KG Hinterradsberg, im Ausmaß von ca. 2.604 m², aufgehoben.

Die gegenständliche Aufhebung des Aufschließungsgebietes wird gemäß § 4a Abs. 3 i.V.m. § 14 Abs. 2 und 3 des Kärntner Gemeindeplanungsgesetzes 1995, LGBl. Nr. 23, i.d.G.F., mit Ablauf des Tages der Kundmachung in der Kärntner Landeszeitung wirksam.

Klagenfurt am Wörthersee, am 22. Juni 2021

Für die Kärntner Landesregierung:
Mag. Steiner