



## **Verordnung**

**des Bürgermeisters der Marktgemeinde Ebenthal in Kärnten vom 31.05.2023, Zahl: 120-20/BGM9/2023-Ze/Pro, mit der straßenpolizeiliche Maßnahmen für Verbindungsstraßen im Zusammenhang mit Bauarbeiten auf oder neben der Straße verordnet werden**

Gemäß §§ 43 Abs. 1, 44, 94d Zi. 4 u. 16 der StVO, BGBl. Nr. 159/1960, in der Fassung des Gesetzes BGBl I Nr. 122/2022, in Verbindung mit der Verordnung des Gemeinderates vom 01.03.2023, Zahl: 120-20/1/2023-Ze, werden für das Vorhaben von Straßenbauarbeiten (Asphaltierung, Straßensperre) durch die Fa. Steiner Bau GesmbH, Industriestraße 2, 9470 St. Paul/Lav., im Bereich der unten angeführten öffentlichen Straßen folgende straßenpolizeiliche Maßnahmen verfügt:

### **§ 1**

#### **Verkehrsbeschränkung**

(1) Der gesamte Verkehr wird in folgenden Bereichen beschränkt (Baustelle):

a) **Parz. Nr. 680/3, KG 72121 Hinterradsberg**, (Asphaltierung bei Schwarz 41 und 42), **Sperre**, siehe Lageplan

(2) Der in der BEILAGE ersichtliche Lageplan bildet einen integrierenden Bestandteil dieser Verordnung.

### **§ 2**

#### **Zeitraum**

Die Verkehrsbeschränkung gilt vom **31.05.2023 bis 07.07.2023**

### § 3 Verkehrszeichen




(1) Folgende **Verkehrszeichen** sind anzubringen:

**1. § 50/9 StVO, Baustelle, Straßensperre**

### § 4 Inkrafttreten, Außerkrafttreten

Diese Verordnung ist durch die Straßenverkehrszeichen gemäß § 3 dieser Verordnung kundzumachen. Sie tritt mit der Anbringung bzw. Aufstellung der Beschilderung in Kraft und mit deren Entfernung außer Kraft.

Der Bürgermeister:

Ing. Christian Orasch

Beilage zur Verordnung

**BEILAGE I zur Verordnung vom 31.05.2023, Zahl: 120-20/BGM9/2023-Ze/Pro**

Als Straßenverkehrszeichen gem. StVO 1960, BGBl. Nr. 159/69 idgF, werden angeordnet:

1. § 52/10 a und b StVO, Geschwindigkeitsbeschränkungen 30 km/h, 50 km/h, 70 km/h
2. § 52/4 a und b StVO, Überholverbote
3. 52/13 b StVO, Halten und Parken verboten Anfang und Ende- Wiederholungstafeln
4. § 52/1 StVO, Fahrverbot (in beiden Richtungen)
5. § 52/6 c StVO, Fahrverbot für alle Kraftfahrzeuge
6. § 52/7 a StVO, Fahrverbot für alle Lastkraftwagen über .... t
7. § 52/5, § 53/10 Einfahrt verboten i.V.m. Einbahnstraße
8. § 52/5, § 53/7 a StVO, Wartepflicht bei Gegenverkehr – i.V.m. Wartepflicht für Gegenverkehr
9. § 52/15 StVO, Vorgeschriebene Fahrtrichtung
10. § 52/3 a und b StVO, Einbiegen nach rechts – links verboten
11. § 52/23 und 24 StVO, Vorrang geben – Halt
- 12. § 50/9 StVO, Baustelle, Straßensperre**
13. § 50/8 a b c StVO, Fahrbahnverengung
14. § 50/16 StVO, Andere Gefahren
15. § 50/1 StVO, Querrinne oder Aufwölbung
16. § 50/15 StVO, Vorankündigung eines Lichtzeichens
17. § 53/11 StVO, Sackgasse
18. § 53/16 a StVO, Vorankündigung einer Umleitung
19. § 53/16 b StVO, Umleitung
20. § 52/1 StVO, Ende von Überholverboten und Geschwindigkeitsbeschränkungen
21. § 55/1-8 StVO, Bodenmarkierungen: Sperr- Leitlinie (anbringen – entfernen)

Hinweise: § 34/4 StVO: VZ für fließenden Verkehr –rückstr. Material

§ 48/4 StVO: Aufstellung nur VZ auf einem Träger usw.

KAGIS Maps

kann mehr...

NEU! auf Höhe Schwarz 41 und 42

Erstellt am: 30.05.2023 von

LAND KÄRNTEN  
KAGIS

Maßstab: 1:1000

