



## **Verordnung**

**des Bürgermeisters der Marktgemeinde Ebenthal in Kärnten vom 12.03.2024, Zahl: 120-20/BGM1/2024-Ze/Pro, mit der straßenpolizeiliche Maßnahmen für Verbindungsstraßen im Zusammenhang mit Bauarbeiten auf oder neben der Straße verordnet werden**

Gemäß §§ 43 Abs. 1, 44, 94d Zi. 4 u. 16 der StVO, BGBl. Nr. 159/1960, in der Fassung des Gesetzes BGBl. I Nr. 122/2022, in Verbindung mit der Verordnung des Gemeinderates vom 01.03.2023, Zahl: 120-20/1/2023-Ze, werden für das Aufstellen eines Containers durch Herrn Markus Krassnitzer, Steingasse 174, 9020 Klagenfurt am WS, im Bereich der unten angeführten öffentlichen Straßen folgende straßenpolizeiliche Maßnahmen verfügt:

### **§ 1**

#### **Verkehrsbeschränkung**

(1) Der gesamte Verkehr wird in folgenden Bereichen beschränkt (Baustelle):

a) **Parz. Nr. 93/32, KG 72204 Zell bei Ebenthal (Eichenstraße auf Höhe Zettereier Str. 26)**, siehe Lagepläne

(2) Die in der BEILAGE ersichtlichen Lagepläne bilden einen integrierenden Bestandteil dieser Verordnung.

### **§ 2**

#### **Zeitraum**

Die Verkehrsbeschränkung gilt im Zeitraum **zwischen 13.03.2024 und 20.03.2024**.

### § 3 Verkehrszeichen



(1) Folgende Verkehrszeichen sind anzubringen:

1. § 52/4 a und b StVO, Überholverbote
2. 52/13 b StVO, Halten und Parken verboten Anfang und Ende- Wiederholungstafeln
3. § 52/5, § 53/7 a StVO, Wartepflicht bei Gegenverkehr – i.V.m. Wartepflicht für Gegenverkehr
4. § 50/9 StVO, Baustelle
5. § 50/8 a b c StVO, Fahrbahnverengung
6. § 50/15 StVO, Vorankündigung eines Lichtzeichens
7. § 52/1 StVO, Ende von Überholverboten und Geschwindigkeitsbeschränkungen

### § 4 Inkrafttreten, Außerkrafttreten

Diese Verordnung ist durch die Straßenverkehrszeichen gemäß § 3 dieser Verordnung kundzumachen. Sie tritt mit der Anbringung bzw. Aufstellung der Beschilderung in Kraft und mit deren Entfernung außer Kraft.

Der Bürgermeister:

Ing. Christian Orasch

Beilage zur Verordnung

## BEILAGE I zur Verordnung vom 12.03.2024, Zahl: 120-20/BGM1/2024-Ze/Pro

Als Straßenverkehrszeichen gem. StVO 1960, BGBl. Nr. 159/69 idgF, werden angeordnet:

1. § 52/10 a und b StVO, Geschwindigkeitsbeschränkungen 30 km/h, 50 km/h, 70 km/h
- 2. § 52/4 a und b StVO, Überholverbote**
- 3. 52/13 b StVO, Halten und Parken verboten Anfang und Ende- Wiederholungstafeln**
4. § 52/1 StVO, Fahrverbot (in beiden Richtungen)
5. § 52/6 c StVO, Fahrverbot für alle Kraftfahrzeuge
6. § 52/7 a StVO, Fahrverbot für alle Lastkraftwagen über .... t
7. § 52/5, § 53/10 Einfahrt verboten i.V.m. Einbahnstraße
- 8. § 52/5, § 53/7 a StVO, Wartepflicht bei Gegenverkehr – i.V.m. Wartepflicht für Gegenverkehr**
9. § 52/15 StVO, Vorgeschriebene Fahrtrichtung
10. § 52/3 a und b StVO, Einbiegen nach rechts – links verboten
11. § 52/23 und 24 StVO, Vorrang geben – Halt
- 12. § 50/9 StVO, Baustelle**
- 13. § 50/8 a b c StVO, Fahrbahnverengung**
14. § 50/16 StVO, Andere Gefahren
15. § 50/1 StVO, Querrinne oder Aufwölbung
- 16. § 50/15 StVO, Vorankündigung eines Lichtzeichens**
17. § 53/11 StVO, Sackgasse
18. § 53/16 a StVO, Vorankündigung einer Umleitung
19. § 53/16 b StVO, Umleitung
- 20. § 52/1 StVO, Ende von Überholverboten und Geschwindigkeitsbeschränkungen**
21. § 55/1-8 StVO, Bodenmarkierungen: Sperr- Leitlinie (anbringen – entfernen)

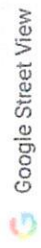
Hinweise: § 34/4 StVO: VZ für fließenden Verkehr –rückstr. Material

§ 48/4 StVO: Aufstellung nur VZ auf einem Träger usw.


<https://www.google.com/maps/@46.610005,14.4090727,3a,75y,145.46h,81.49t/data=!3m6!1e1...>

43 Zettereier Str. - Google Maps  
Google Maps 43 Zettereier Str.

Ebenthal in Kärnten, Kärnten



Juli 2023 Weitere Zeiträume anzeigen



Google

Aufgenommen: Juli 2023 © 2024 Google



Zettereier

# Google Maps 4 Eichenstraße



Ebenthal in Kärnten, Kärnten

Google Street View

Juli 2023

Aufgenommen: Juli 2023 © 2024 Google



Zetterei

