



Marktgemeinde Ebenthal in Kärnten

Miegerer Straße 30, 9065 Ebenthal, Bezirk Klagenfurt-Land

Verordnung

des Gemeinderates der Marktgemeinde Ebenthal in Kärnten vom 13. März 2013, Zahl 612-0/3/2013-Ze/Ma, mit der die Verordnung, mit der die Benennung von Verkehrsflächen (Straßen, Wege und Plätze) festgelegt wird, geändert (bzw. erweitert) wird

Gemäß § 3 Abs. 2 der Kärntner Allgemeinen Gemeindeordnung – K-AGO, LGBl. Nr. 66/1998, zuletzt in der Fassung des Gesetzes LGBl. Nr. 65/2012, wird verordnet:

Artikel I

Die Verordnung des Gemeinderates der Marktgemeinde Ebenthal in Kärnten vom 29. September 2010, Zahl 612-0/1/2010-Wi/Zi, mit der die Benennung von Verkehrsflächen (Straßen, Wege und Plätze) festgelegt wird, zuletzt geändert mit Verordnung vom 15. Dezember 2011, Zahl 612-0/2/2011-Wi, wird wie folgt geändert:

1. § 2 Abs. 1 Z 12 lautet:

12. von der Einbindung in die „Ziehrergasse“ zunächst in westlicher Richtung bis zum Ende der Parz. 941/10, KG 72112 Gradnitz, und in weiterer Folge in nördlicher Richtung verlaufende Wegfläche bis zur Einbindung in den „Jamnigweg“

„Kantgasse“

2. § 2 Abs. 1 Z 19 lautet:

19. ab dem „Jamnigweg“ in Richtung Süden verlaufende Wegparz. 938/2, KG 72112 Gradnitz, und die daran anschließende, in Richtung Osten verlaufende Teilfläche der Wegparz. 940/3, KG 72112 Gradnitz, bis zur Anbindung an die „Kantgasse“ und in Richtung Süden verlaufende Wegfläche (Teilfläche der Wegparzelle 940/3) bis zur Einbindung in die Miegerer Landesstraße L100

„Dr.-Thomas-Klestil-Straße“

3. § 2 Abs. 2 lautet:

(2) Die Lage der im Absatz 1 angeführten Wegflächen der Ortschaften Gradnitz und Rosenegg, ist in der Anlage 2, Blatt 1 bis 23 zu dieser Verordnung (Straßenplan M = 1:2.500 sowie 1:1.250) ersichtlich.

4. § 7 Abs. 1 wird folgende Z 15 angefügt:

15. ab der Goethestraße in Richtung Osten verlaufende
Sackgasse bis zur Parz. 477/1, KG 72204 Zell bei
Ebenthal

„Falkenweg“

5. § 7 Abs. 2 lautet:

(2) Die Lage der im Absatz 1 angeführten Wegflächen der Ortschaft Zell, ist in der Anlage 7, Blatt 1 bis 15 zu dieser Verordnung (Straßenplan M = 1:2.500) ersichtlich.

6. § 8 Abs. 1 wird folgende Z 20 angefügt:

20. in Richtung Osten verlaufende Sackgasse ab der Ein-
bindung in die Ackerstraße bis zum Beginn der Parz.
150/1, KG 72204 Zell bei Ebenthal

„Maisweg“

7. § 8 Abs. 2 lautet:

(2) Die Lage der im Absatz 1 angeführten Wegflächen der Ortschaft Zetterei, ist in der Anlage 8, Blatt 1 bis 20 zu dieser Verordnung (Straßenplan M = 1:2.500) ersichtlich.

8. § 10 Abs. 1 Z 18 lautet:

18. Verkehrsfläche Parz. 900/2, KG 72204 Zell bei Ebenthal,
von der nördlichen bis zur südlichen Einbindung in die
Niederdorfer Straße

„Einschichtweg“

9. § 10 Abs. 2 lautet:

(2) Die Lage der im Absatz 1 angeführten Wegflächen der Ortschaft Niederdorf, ist in der Anlage 10, Blatt 1 bis 26 zu dieser Verordnung (Straßenplan M = 1:2.500 sowie 1:1.000) ersichtlich.

Artikel II

Diese Verordnung tritt nach Ablauf des Tages in Kraft, an dem sie an der Amtstafel der Marktgemeinde Ebenthal in Kärnten angeschlagen worden ist.

Der Bürgermeister:


Franz Felsberger



5 Anlagen:

Anlage 2 zur Stammverordnung vom 29.09.2010 – Blatt 12
Anlage 2 zur Stammverordnung vom 29.09.2010 – Blatt 19
Anlage 7 zur Stammverordnung vom 29.09.2010 – Blatt 15
Anlage 8 zur Stammverordnung vom 29.09.2010 – Blatt 20
Anlage 10 zur Stammverordnung vom 29.09.2010 – Blatt 18

Angeschlagen am: 14.03.2013

Abgenommen am: 29.03.2013

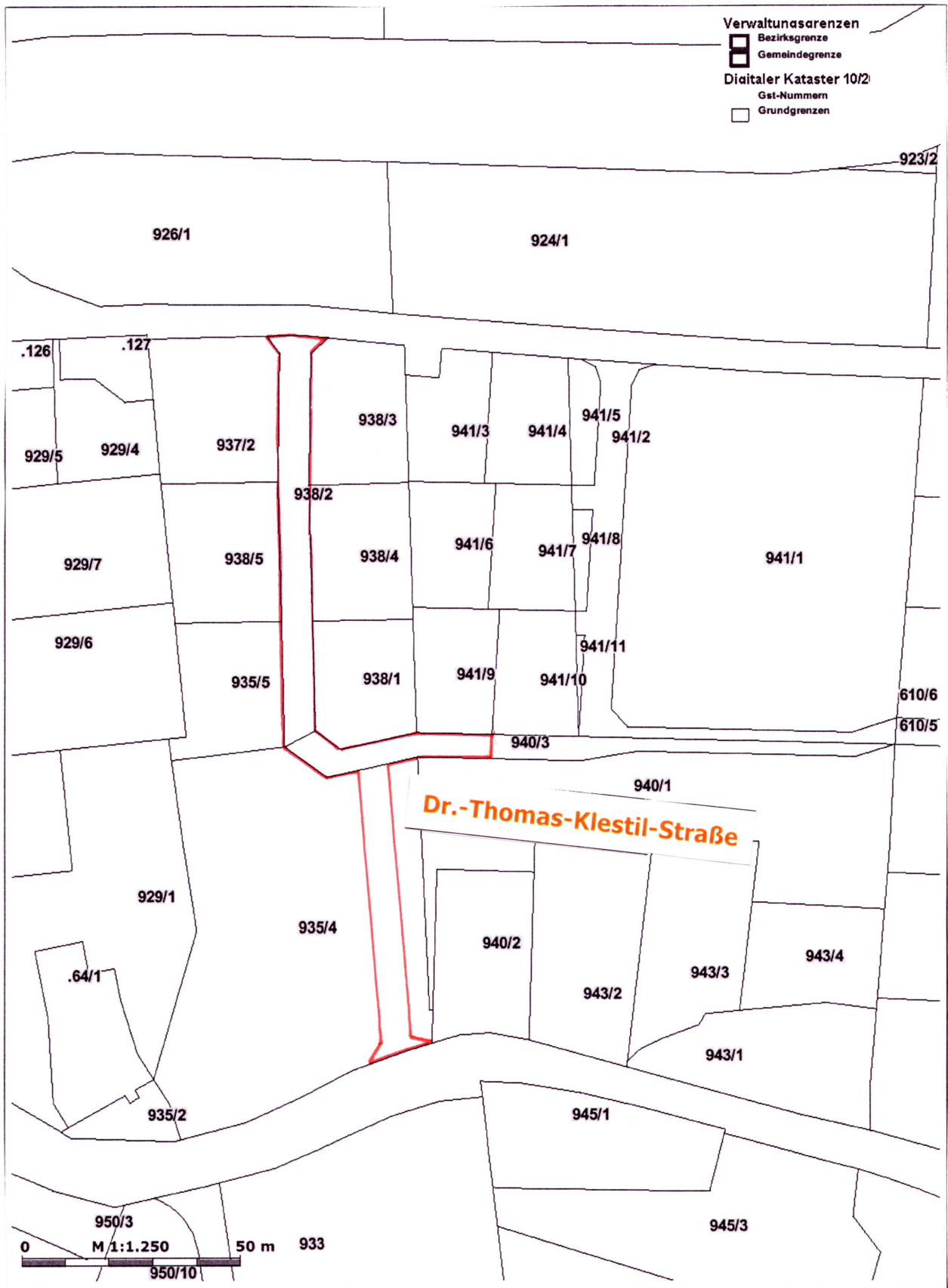
Anlage 2 – Blatt 12

zur Verordnung des Gemeinderates der
Marktgemeinde Ebenthal in Kärnten,
Zahl 612-0/1/2010-Wi/Zi vom
29. September 2010 i.d.F. vom
13. März 2013 der Verordnung Zahl:
612-0/3/2013-Ze/Ma



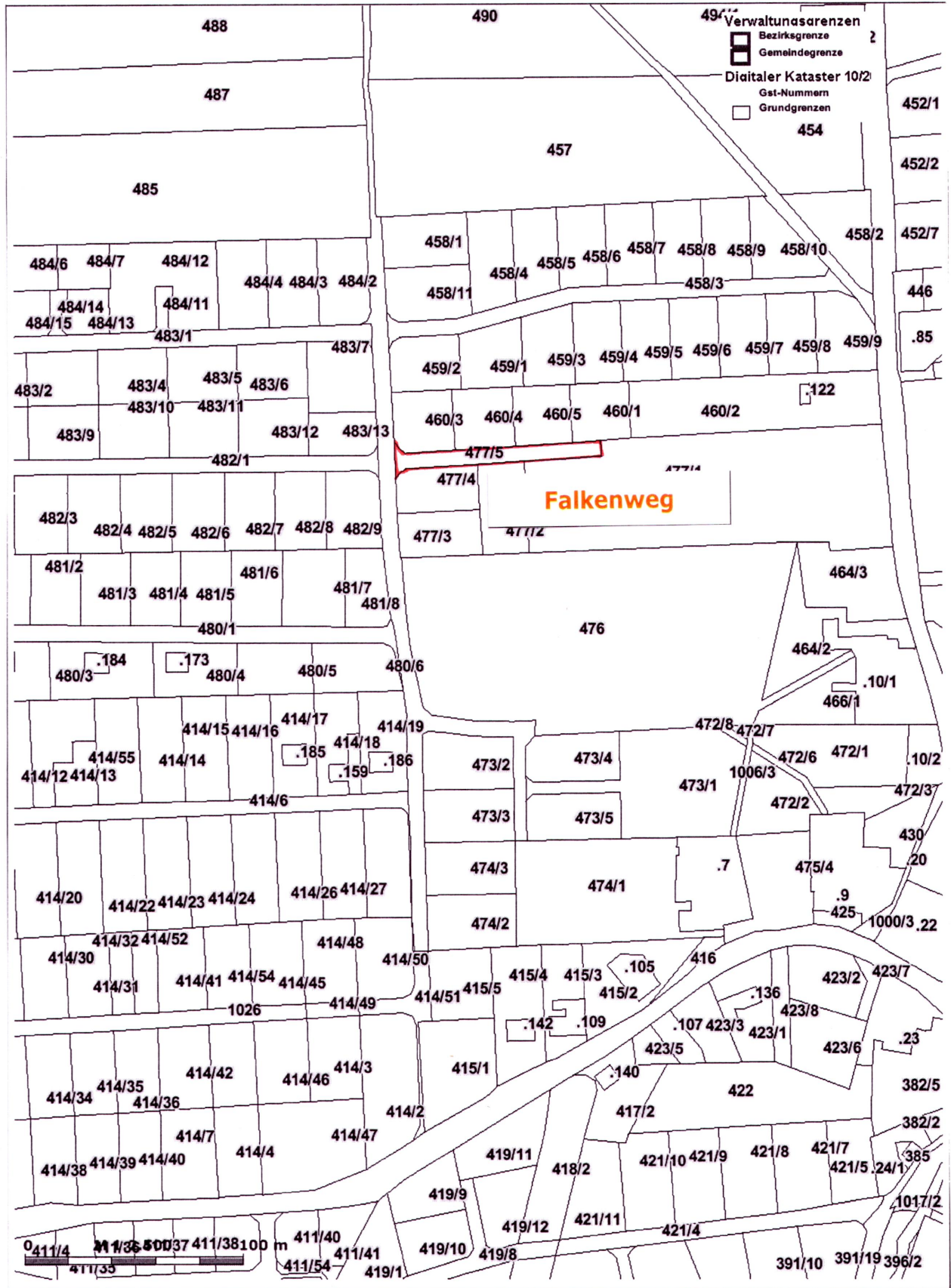
Anlage 2 – Blatt 19

zur Verordnung des Gemeinderates der
Marktgemeinde Ebenthal in Kärnten,
Zahl 612-0/1/2010-Wi/Zi vom
29. September 2010 i.d.F. vom
13. März 2013 der Verordnung Zahl:
612-0/3/2013-Ze/Ma



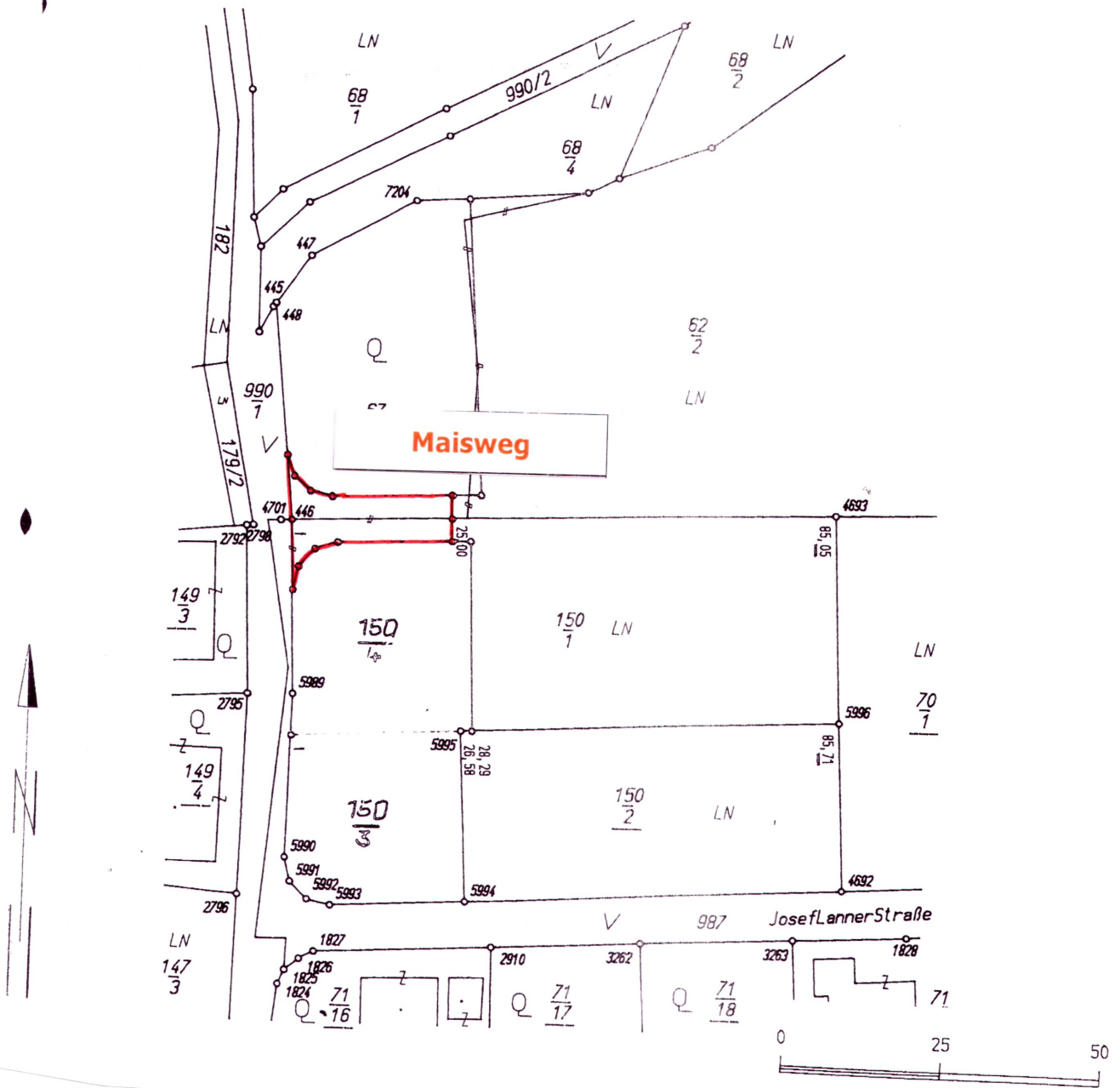
Anlage 7 – Blatt 15

zur Verordnung des Gemeinderates der
Marktgemeinde Ebenthal in Kärnten,
Zahl 612-0/1/2010-Wi/Zi vom
29. September 2010 i.d.F. vom
13. März 2013 der Verordnung Zahl:
612-0/3/2013-Ze/Ma



Anlage 8 – Blatt 20

zur Verordnung des Gemeinderates der
Marktgemeinde Ebenthal in Kärnten,
Zahl 612-0/1/2010-Wi/Zi vom
29. September 2010 i.d.F. vom
13. März 2013 der Verordnung Zahl:
612-0/3/2013-Ze/Ma



Anlage 10 – Blatt 18

zur Verordnung des Gemeinderates der
Marktgemeinde Ebenthal in Kärnten,
Zahl 612-0/1/2010-Wi/Zi vom
29. September 2010 i.d.F. vom
13. März 2013 der Verordnung Zahl:
612-0/3/2013-Ze/Ma

