



Marktgemeinde Ebenthal in Kärnten

Miegerer Straße 30, 9065 Ebenthal, Bezirk Klagenfurt-Land

Verordnung

des Gemeinderates der Marktgemeinde Ebenthal in Kärnten vom 01. März 2023, Zahl: 031-2/V13/2023-Sc, genehmigt durch das Amt der Kärntner Landesregierung am 10. August 2023, Zahl: 15-Ro-17-1/2-2023, mit der der Flächenwidmungsplan geändert wird

Gemäß § 13 in Verbindung mit §§ 34, 38 und 39 des Kärntner Raumordnungsgesetzes 2021 – K-ROG 2021, LGBl. Nr. 59/2021, wird verordnet:

§ 1

Umwidmung

(1) Der Flächenwidmungsplan der Marktgemeinde Ebenthal in Kärnten vom 23. März 2000, genehmigt durch das Amt der Kärntner Landesregierung am 05. Mai 2000, wird wie folgt geändert:

14a/B2.4/2022 Umwidmung einer Teilfläche der Parz. 561/142, KG 72112 Gradnitz, im Ausmaß von ca. 8 m² von „Grünland – Für die Land- und Forstwirtschaft bestimmte Fläche, Ödland“ in „Bauland – Wohngebiet“ (Anlage 1)

14b/B2.4/2022 Umwidmung einer Teilfläche der Parz. 738/70, KG 72105 Ebenthal, im Ausmaß von ca. 85 m² von „Grünland – Für die Land- und Forstwirtschaft bestimmte Fläche, Ödland“ in „Bauland – Wohngebiet“ (Anlage 2)

(2) Die dieser Verordnung angeschlossenen Anlagen 1-2 bilden einen integrierenden Bestandteil dieser Verordnung.

§ 2



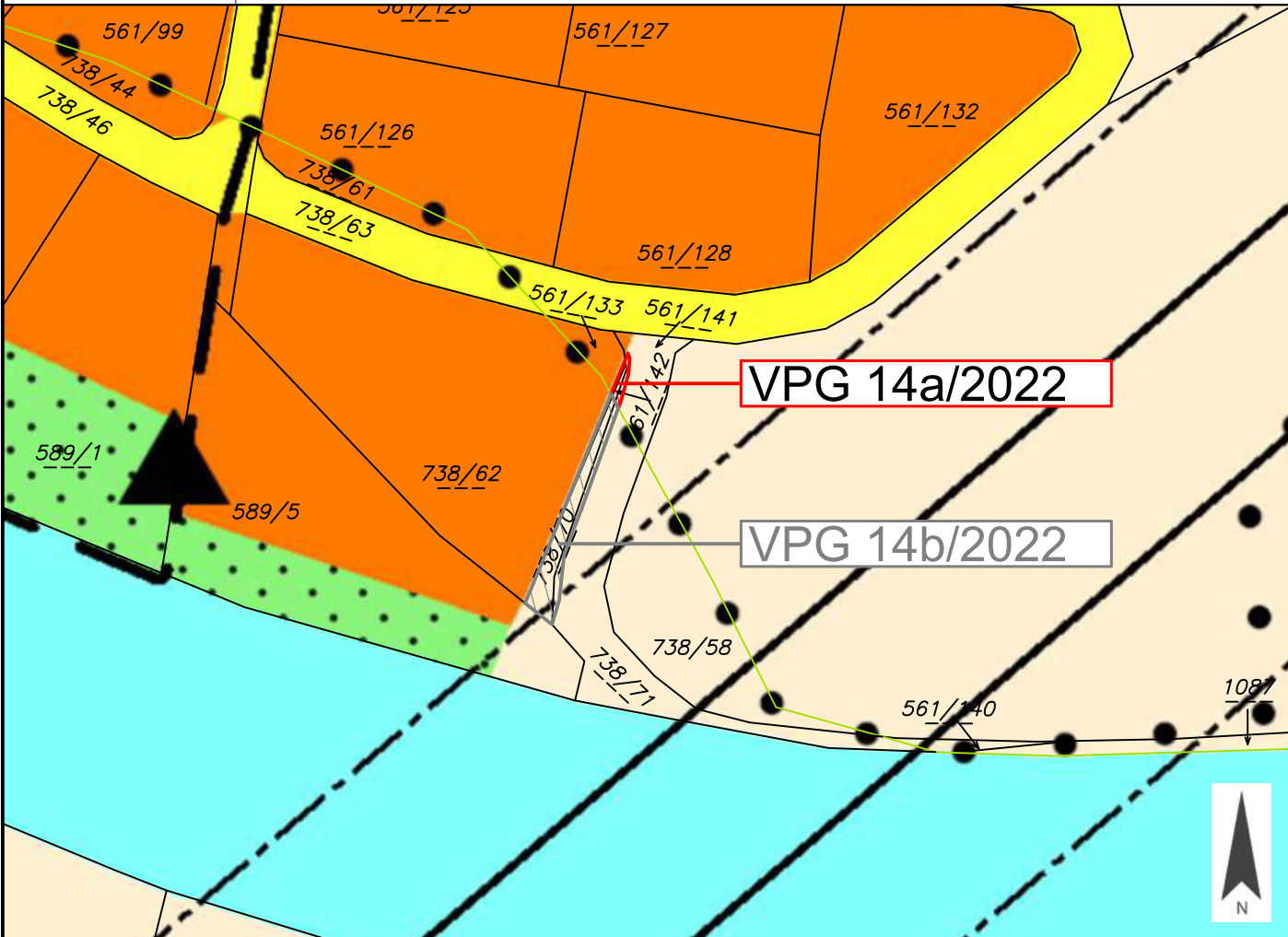
Inkrafttreten

Diese Verordnung tritt mit Ablauf des Tages der Kundmachung im elektronisch geführten Amtsblatt der Marktgemeinde in Kraft.



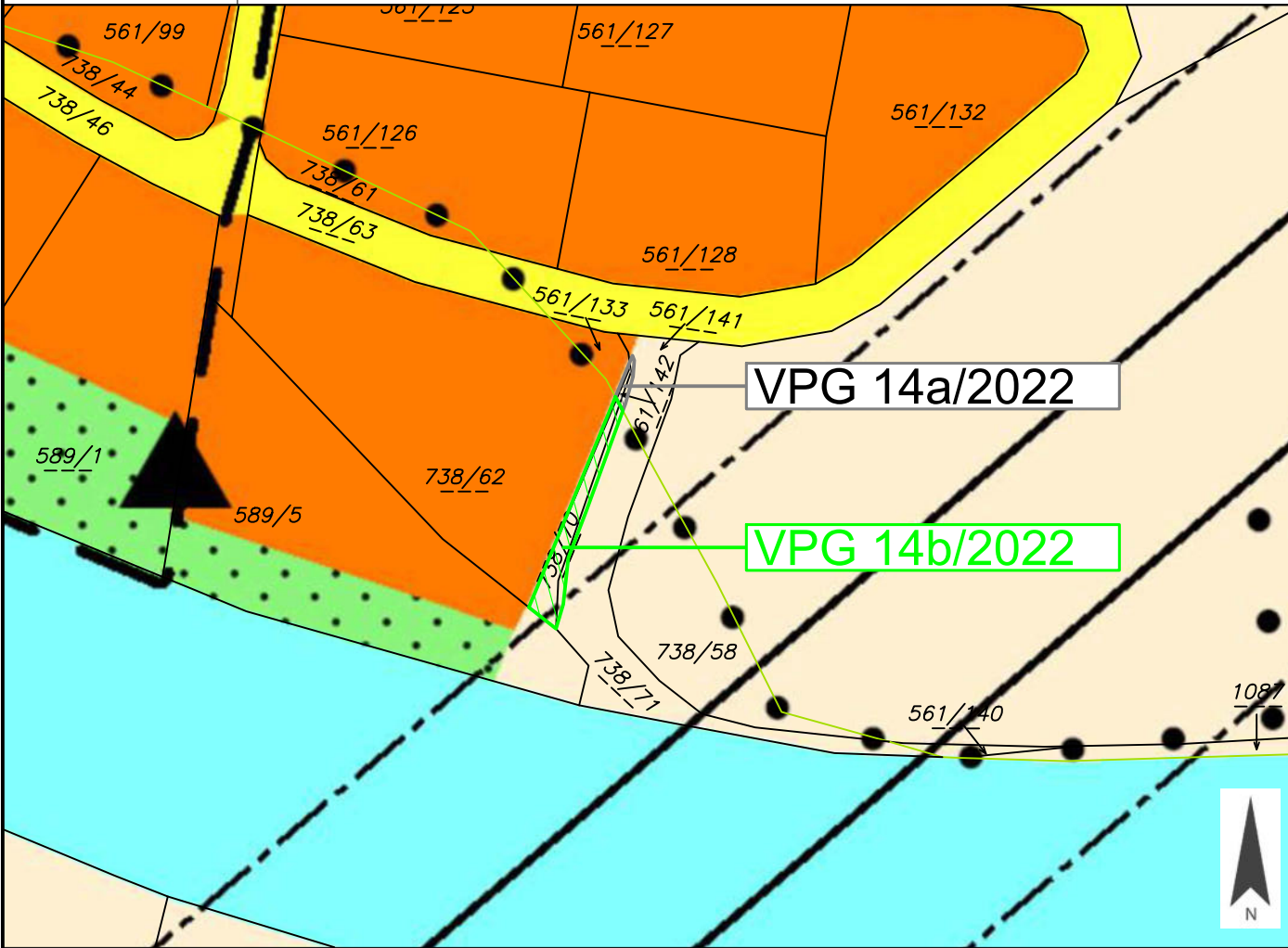
Der Bürgermeister:


Ing. Christian Orasch e.h.

Anlage 1 zur Verordnung des Gemeinderates vom 01.03.2023, Zahl: 031-2/V13/2023-Sc

	Marktgemeinde Ebenthal in Kärnten	Europastraße 8, 9524 Villach Telefon: 04242 23323 E-Mail: office@l-w-k.at www.l-w-k.at	
Art des Planes:	Lageplan zum Umwidmungsantrag	VPG-Nummer: 14a/B2.4/2022	
Ergänzende Informationen:	Grundstück Nr.: Teilflächen: 561/133 (ca. 1 m ²), 561/142 (ca. 3 m ²), 561/141 (ca. 4 m ²) künftig Teilfläche: 561/142 (ca. 8 m ²)		Stand: 13.07.2022
	Katastralgemeinde: Gradnitz (72112)		
	Maßstab: 1:1.000		
			
Widmungsänderung von:	Grünland - Für die Land- und Forstwirtschaft bestimmte Fläche, Ödland		
Widmungsänderung in:	Bauland - Wohngebiet		
Kundmachung:	von <u>11.01.2023</u>	bis <u>08.02.2023</u>	
Flächenausmaß:	ca. 8 m ²		
Gemeinderatsbeschluss in der Sitzung vom:	<u>01.03.2023</u>		
Zahl:	<u>031-2/2022-Sc</u>		

Anlage 2 zur Verordnung des Gemeinderates vom 01.03.2023, Zahl: 031-2/V13/2023-Sc

	<p>Marktgemeinde Ebenthal in Kärnten</p>	<p>Europastraße 8, 9524 Villach Telefon: 04242 23323 E-Mail: office@l-w-k.at www.l-w-k.at</p> 
<p>Art des Planes: Lageplan zum Umwidmungsantrag</p>		<p>VPG-Nummer: 14b/B2.4/2022</p>
<p>Ergänzende Informationen:</p>	<p>Grundstück Nr.: Teilflächen: 738/62 (ca. 4 m²), 738/70 (ca. 61 m²), 738/71 (ca. 20 m²) künftig Teilfläche: 738/70 (ca. 85 m²)</p>	
	<p>Katastralgemeinde: Ebenthal (72105)</p>	
	<p>Maßstab: 1:1.000 Stand: 13.07.2022</p>	
		
<p>Widmungsänderung von: Grünland - Für die Land- und Forstwirtschaft bestimmte Fläche, Ödland</p>		
<p>Widmungsänderung in: Bauland - Wohngebiet</p>		
<p>Kundmachung: von <u>11.01.2023</u> bis <u>08.02.2023</u></p>		
<p>Flächenausmaß: ca. 85 m²</p>		
<p>Gemeinderatsbeschluss in der Sitzung vom: <u>01.03.2023</u> Zahl: <u>031-2/2022-Sc</u></p>		

Signaturwert	hCrb8UAMEUJ5oyb9t4r57Q9r4baZWPY1eJwOOkT/MQ0g8mAKZxz284a1r34oNFMTq2p4kt dcGvy1ykjqSqrWZK8m0cs+QdnUvKYiGFITbK+jgnGn52EnzH6w//zJbab1ez/JqLIMrN7v bOxZHbRRKöTU77wdaOoRCu8MODGI498K32ocvRTBw9L2++Ei0uGXBwRVQjTM5vhcP7uuTD	
	Unterzeichner	Marktgemeinde Ebenthal in Kärnten
		Marktgemeinde Ebenthal in Kärnten
	Datum/Zeit-UTC	2023-08-23T12:18:45
	Aussteller-Zertifikat	CN=a-sign-corporate-07,OU=a-sign-corporate-07,O=A-Trust Ges. f. Sicherheitssysteme im elektr. Datenv erkehr GmbH,C=AT
	Serien-Nr.	107140435
	Algorithmus	http://www.w3.org/2001/04/xmldsig-more#rsa-sha256
	Methode	urn:pdfsigfilter:bka.gv.at:binaer:v1.1.0
Prüfinformation	Information zur Prüfung der elektronischen Signatur und zur Prüfung des Ausdrucks finden Sie unter https://www.signaturpruefung.gv.at	
Hinweis	Dieses Dokument wurde amtssigniert	