



# Marktgemeinde Ebenthal in Kärnten

Miegerer Straße 30, 9065 Ebenthal, Bezirk Klagenfurt-Land

---

## Verordnung

**des Gemeinderates der Marktgemeinde Ebenthal in Kärnten vom 01. März 2023, Zahl: 031-2/V15/2023-Sc, genehmigt durch das Amt der Kärntner Landesregierung am 10. August 2023, Zahl: 15-Ro-17-1/2-2023, mit der der Flächenwidmungsplan geändert wird**

Gemäß § 13 in Verbindung mit §§ 34, 38 und 39 des Kärntner Raumordnungsgesetzes 2021 – K-ROG 2021, LGBl. Nr. 59/2021, wird verordnet:

### § 1

#### Umwidmung

(1) Der Flächenwidmungsplan der Marktgemeinde Ebenthal in Kärnten vom 23. März 2000, genehmigt durch das Amt der Kärntner Landesregierung am 05. Mai 2000, wird wie folgt geändert:

**9/B4.4/2022** Umwidmung einer Teilfläche der Parz. .30, KG 72119 Gurnitz, im Ausmaß von ca. 264 m<sup>2</sup> von „Grünland- Für die Land- und Forstwirtschaft bestimmte Fläche – Ödland“ in „Bauland – Dorfgebiet“ (Anlage 1)

(2) Die dieser Verordnung angeschlossene Anlage 1 bildet einen integrierenden Bestandteil dieser Verordnung.

### § 2



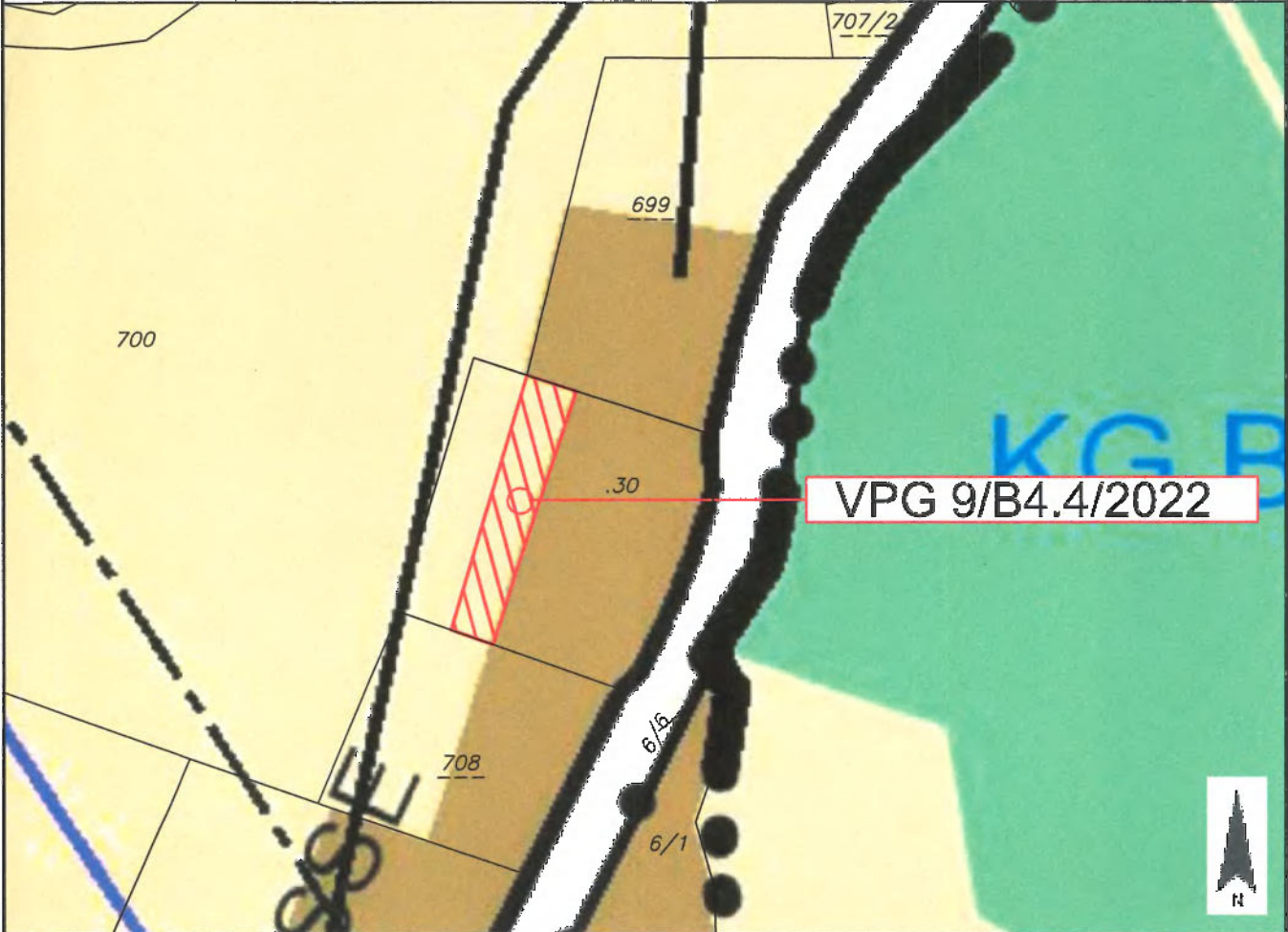
#### Inkrafttreten


Diese Verordnung tritt mit Ablauf des Tages der Kundmachung im elektronisch geführten Amtsblatt der Marktgemeinde in Kraft.

Der Bürgermeister:

Ing. Christian Orasch e.h.

## Anlage 1 zur Verordnung des Gemeinderates vom 01.03.2023, Zahl: 031-2/V15/2023-Sc

	<b>Marktgemeinde Ebenthal in Kärnten</b>	Europastraße 8, 9524 Villach Telefon: 04242 23323 E-Mail: office@l-w-k.at www.l-w-k.at	 ZIVILTECHNIKER GmbH
<b>Art des Planes:</b> Lageplan zum Umwidmungsantrag		<b>VPG-Nummer:</b> 9/B4.4/2022	
<b>Ergänzende Informationen:</b>		Grundstück Nr.:      Teilfläche: .30 (ca. 264 m <sup>2</sup> )	
		Katastralgemeinde:    Gurnitz (72119)	
		Maßstab:                1:1.000 <span style="float: right;">Stand: 10.05.2022</span>	
			
<b>Widmungsänderung von:</b> Grünland - Für die Land- und Forstwirtschaft bestimmte Fläche, Ödland			
<b>Widmungsänderung in:</b> Bauland - Dorfgebiet			
<b>Kundmachung:</b> von <u>30.01.2023</u>		bis <u>27.02.2023</u>	
<b>Flächenausmaß:</b> ca. 264 m <sup>2</sup>			
Gemeinderatsbeschluss in der Sitzung vom: <u>01.03.2023</u> Zahl: <u>031-2/2022-Sc</u>			

	<b>Unterzeichner</b>	Marktgemeinde Ebenthal in Kärnten
	<b>Datum/Zeit-UTC</b>	2023-08-23T11:38:38+02:00
	<b>Aussteller-Zertifikat</b>	a-sign-corporate-07
	<b>Serien-Nr.</b>	107140435
<b>Prüfinformation</b>	Informationen zur Prüfung der elektronischen Signatur finden Sie unter: <a href="https://www.signaturpruefung.gv.at">https://www.signaturpruefung.gv.at</a>	
<b>Hinweis</b>	Dieses Dokument wurde amtssigniert. Auch ein Ausdruck dieses Dokuments hat gemäß § 20 E-Government-Gesetz die Beweiskraft einer öffentlichen Urkunde.	