



# Marktgemeinde Ebenthal in Kärnten

Miegerer Straße 30, 9065 Ebenthal, Bezirk Klagenfurt-Land

---

## Verordnung

**des Gemeinderates der Marktgemeinde Ebenthal in Kärnten vom 01. März 2023, Zahl: 031-2/V18/2023-Sc, genehmigt durch das Amt der Kärntner Landesregierung am 10. August 2023, Zahl: 15-Ro-17-1/2-2023, mit der der Flächenwidmungsplan geändert wird**

Gemäß § 13 in Verbindung mit §§ 34, 38 und 39 des Kärntner Raumordnungsgesetzes 2021 – K-ROG 2021, LGBl. Nr. 59/2021, wird verordnet:

### § 1

#### Umwidmung

(1) Der Flächenwidmungsplan der Marktgemeinde Ebenthal in Kärnten vom 23. März 2000, genehmigt durch das Amt der Kärntner Landesregierung am 05. Mai 2000, wird wie folgt geändert:

**16a/D3/2022** Umwidmung einer Teilfläche der Parz. 165/3, KG 72162 Rottenstein, im Ausmaß von ca. 1.290 m<sup>2</sup> von „Grünland – Für die Land- und Forstwirtschaft bestimmte Fläche, Ödland“ in „Bauland – Dorfgebiet“ (Anlage 1)

**16b/D3/2022** Umwidmung einer Teilfläche der Parz. 165/3, KG 72162 Rottenstein, im Ausmaß von ca. 178 m<sup>2</sup> von „Verkehrsflächen – allgemeine Verkehrsfläche“ in „Bauland – Dorfgebiet“ (Anlage 2)

(2) Die dieser Verordnung angeschlossenen Anlagen 1-2 bilden einen integrierenden Bestandteil dieser Verordnung.



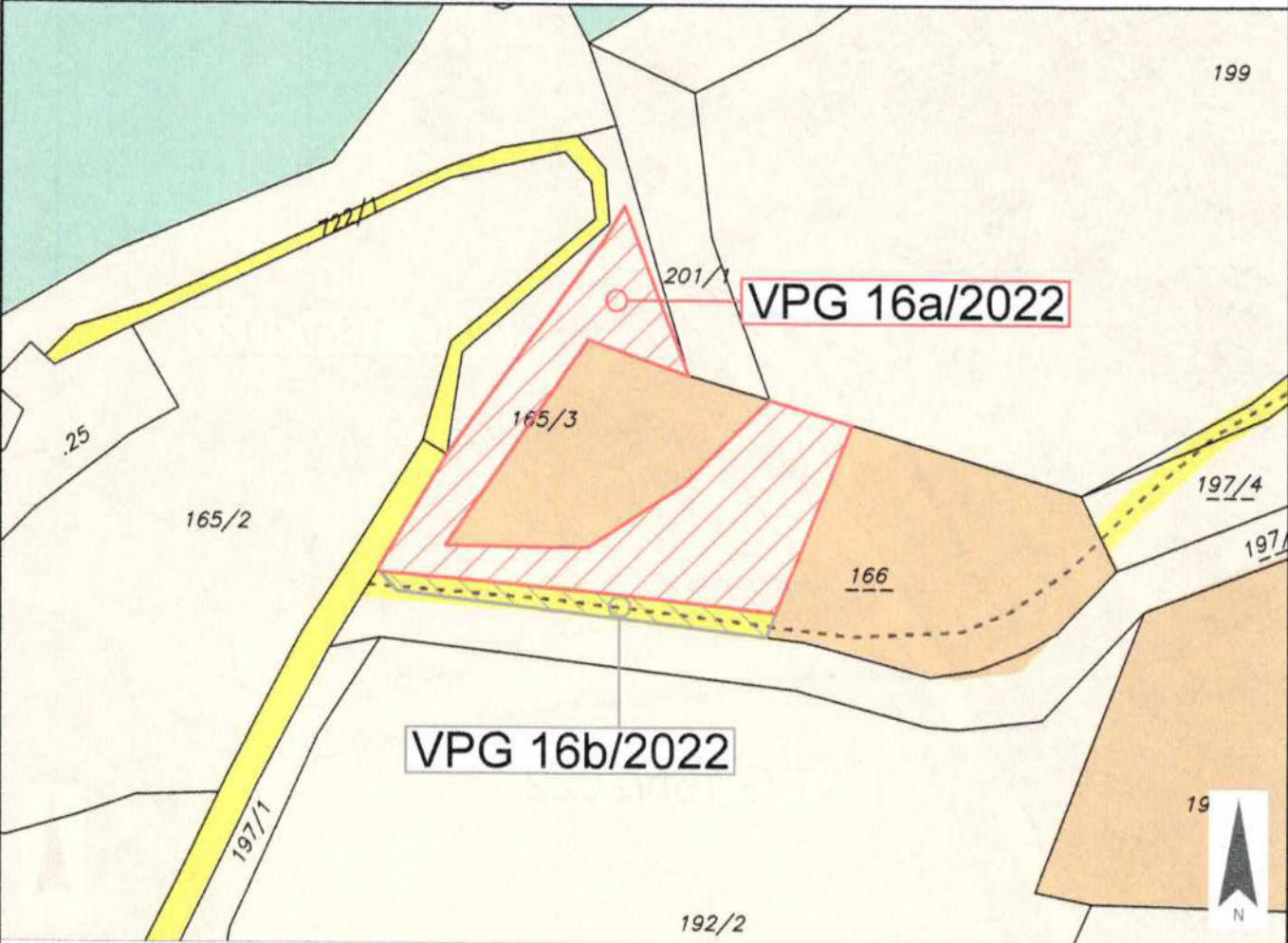
### § 2

#### Inkrafttreten

Diese Verordnung tritt mit Ablauf des Tages der Kundmachung im elektronisch geführten Amtsblatt der Marktgemeinde in Kraft.


Der Bürgermeister:

Ing. Christian Orasch e.h.

	<p>Marktgemeinde Ebenthal in Kärnten</p>	<p>Europastraße 8, 9524 Villach Telefon: 04242 23323 E-Mail: office@l-w-k.at www.l-w-k.at</p>	
<p>Art des Planes: Lageplan zum Umwidmungsantrag</p>		<p>VPG-Nummer: 16a/2022</p>	
<p>Ergänzende Informationen:</p>		<p>Grundstück Nr.: Teilfläche: 165/3 (ca. 1.290 m<sup>2</sup>) Katastralgemeinde: Rottenstein (72162) Maßstab: 1:1.000</p>	
			
<p>Widmungsänderung von:</p>		<p>Grünland - Für die Land- und Forstwirtschaft bestimmte Fläche, Ödland</p>	
<p>Widmungsänderung in:</p>		<p>Bauland - Dorfgebiet</p>	
<p>Kundmachung:</p>		<p>von 30.01.2023 bis 27.02.2023</p>	
<p>Flächenausmaß:</p>		<p>ca. 1.290 m<sup>2</sup></p>	
<p>Gemeinderatsbeschluss in der Sitzung vom: 01.03.2023 Zahl: 031-2/2022-Sc</p>			

Stand: 27.07.2022

	<p>Marktgemeinde Ebenthal in Kärnten</p>	<p>Europastraße 8, 9524 Villach Telefon: 04242 23323 E-Mail: office@l-w-k.at www.l-w-k.at</p>	
<p>Art des Planes: Lageplan zum Umwidmungsantrag</p>		<p>VPG-Nummer: 16b/2022</p>	
<p>Ergänzende Informationen:</p>	<p>Grundstück Nr.: Teilfläche: 165/3 (ca. 178 m<sup>2</sup>)</p>		
	<p>Katastralgemeinde: Rottenstein (72162)</p>		
	<p>Maßstab: 1:1.000</p>		<p>Stand: 27.07.2022</p>
			
<p>Widmungsänderung von: Verkehrsflächen - allgemeine Verkehrsfläche</p>			
<p>Widmungsänderung in: Bauland - Dorfgebiet</p>			
<p>Kundmachung: von 30.01.2023</p>		<p>bis 27.02.2023</p>	
<p>Flächenausmaß: ca. 178 m<sup>2</sup></p>			
<p>Gemeinderatsbeschluss in der Sitzung vom: 01.03.2023 Zahl: 031-2/2022-Sc</p>			

	<b>Unterzeichner</b>	Marktgemeinde Ebenthal in Kärnten
	<b>Datum/Zeit-UTC</b>	2023-08-23T13:04:05+02:00
	<b>Aussteller-Zertifikat</b>	a-sign-corporate-07
	<b>Serien-Nr.</b>	107140435
<b>Prüfinformation</b>	Informationen zur Prüfung der elektronischen Signatur finden Sie unter: <a href="https://www.signaturpruefung.gv.at">https://www.signaturpruefung.gv.at</a>	
<b>Hinweis</b>	Dieses Dokument wurde amtssigniert. Auch ein Ausdruck dieses Dokuments hat gemäß § 20 E-Government-Gesetz die Beweiskraft einer öffentlichen Urkunde.	