



# Marktgemeinde Ebenthal in Kärnten

Miegerer Straße 30, 9065 Ebenthal, Bezirk Klagenfurt-Land

---

## Verordnung

des Gemeinderates der Marktgemeinde Ebenthal in Kärnten vom 02. Juli 2025, Zahl: 031-2/V31/2025-Sc/Th, genehmigt durch das Amt der Kärntner Landesregierung am 16.07.2025, Zahl: 15-RO-17-12187/2025-27, mit der der Flächenwidmungsplan geändert wird

Gemäß § 13 in Verbindung mit §§ 34, 38 und 39 des Kärntner Raumordnungsgesetzes 2021 – K-ROG 2021 LGBl. Nr. 59/2021, zuletzt in der Fassung des Gesetzes LGBl. Nr. 17/2025, wird verordnet:

### § 1

#### Umwidmung

(1) Der Flächenwidmungsplan der Marktgemeinde Ebenthal in Kärnten vom 23. März 2000, genehmigt durch das Amt der Kärntner Landesregierung am 05. Mai 2000, wird wie folgt geändert:

**4/D4/2024** Umwidmung der Parz. 611/16, KG 72143 Mieger, im Ausmaß von 920 m<sup>2</sup> von „Grünland – Für die Land- und Forstwirtschaft bestimmte Fläche, Ödland“ in „Bauland - Wohngebiet“ (Anlage 1)

(2) Die dieser Verordnung angeschlossene Anlage 1 bildet einen integrierenden Bestandteil dieser Verordnung.

### § 2



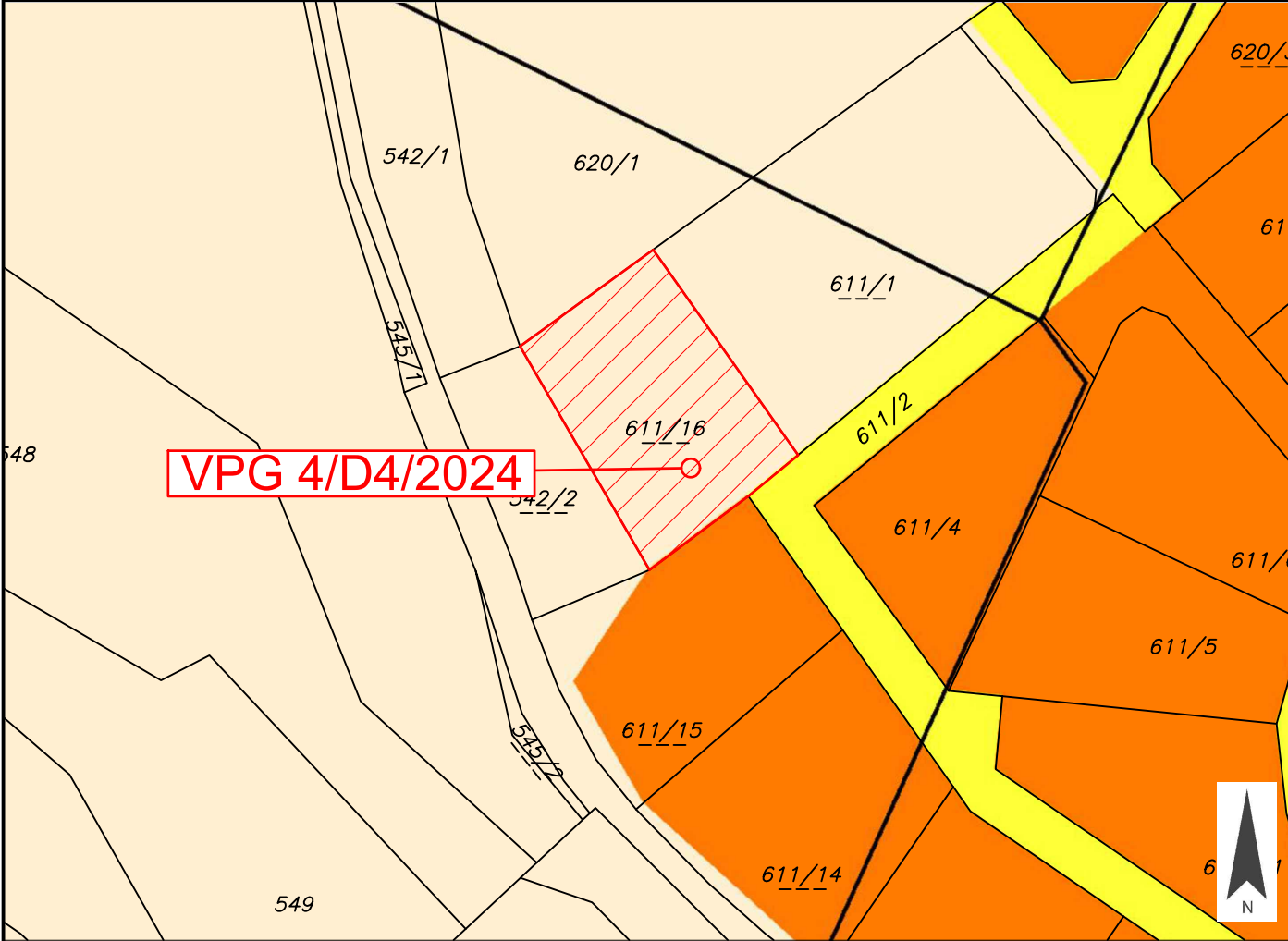
#### Inkrafttreten

Diese Verordnung tritt mit Ablauf des Tages der Kundmachung im elektronisch geführten Amtsblatt der Marktgemeinde Ebenthal in Kärnten in Kraft.

Der Bürgermeister:

Ing. Christian Orasch e. h.

## Anlage 1 zur Verordnung des Gemeinderates vom 02. Juli 2025, Zahl: 031-2/V31/2025-Sc/Th

|   |  |   |                 |                              |                    |                |          |         |
|---|--|---|-----------------|------------------------------|--------------------|----------------|----------|---------|
|                  | Marktgemeinde<br>Ebenthal in Kärnten   | Europastraße 8, 9524 Villach<br>Telefon: 04242 23323<br>E-Mail: office@l-w-k.at<br>www.l-w-k.at  |                 |                              |                    |                |          |         |
| Art des Planes: Lageplan zur Umwidmungsanregung   |  | VPG-Nummer: 4/D4/2024   |                 |                              |                    |                |          |         |
| Ergänzende<br>Informationen:  | <table border="1"> <tr> <td>Grundstück Nr.:</td> <td>611/16 (920 m<sup>2</sup>)</td> </tr> <tr> <td>Katastralgemeinde:</td> <td>Mieger (72143)</td> </tr> <tr> <td>Maßstab:</td> <td>1:1.000</td> </tr> </table> |   | Grundstück Nr.: | 611/16 (920 m <sup>2</sup> ) | Katastralgemeinde: | Mieger (72143) | Maßstab: | 1:1.000 |
| Grundstück Nr.:   | 611/16 (920 m <sup>2</sup> )   |   |                 |                              |                    |                |          |         |
| Katastralgemeinde:  | Mieger (72143)   |   |                 |                              |                    |                |          |         |
| Maßstab:  | 1:1.000  |   |                 |                              |                    |                |          |         |
|                 |  |   |                 |                              |                    |                |          |         |
| Widmungsänderung von: Grünland - Für die Land- und Forstwirtschaft bestimmte Fläche, Ödland       |  |   |                 |                              |                    |                |          |         |
| Widmungsänderung in: Bauland - Wohngebiet   |  |   |                 |                              |                    |                |          |         |
| Kundmachung: von <u>23.01.2025</u> bis <u>20.02.2025</u>  |  |   |                 |                              |                    |                |          |         |
| Flächenausmaß: 920 m <sup>2</sup>   |  |   |                 |                              |                    |                |          |         |
| Gemeinderatsbeschluss in der<br>Sitzung vom: <u>02.07.2025</u><br>Zahl: <u>004-1/3/2025-Ze/Ma</u> |  |   |                 |                              |                    |                |          |         |

