



Marktgemeinde Ebenthal in Kärnten

Miegerer Straße 30, 9065 Ebenthal, Bezirk Klagenfurt-Land

Verordnung

des Gemeinderates der Marktgemeinde Ebenthal in Kärnten vom 11. Dezember 2024, Zahl: 031-2/V27/2024-Th, genehmigt durch das Amt der Kärntner Landesregierung am 11.10.2024, Zahl: RO-17-7888/2024-13, mit der der Flächenwidmungsplan geändert wird

Gemäß § 13 in Verbindung mit §§ 34, 38 und 39 des Kärntner Raumordnungsgesetzes 2021 – K-ROG 2021 LGBl. Nr. 59/2021, zuletzt in der Fassung des Gesetzes LGBl. Nr. 55/2024, wird verordnet:

§ 1

Umwidmung

(1) Der Flächenwidmungsplan der Marktgemeinde Ebenthal in Kärnten vom 23. März 2000, genehmigt durch das Amt der Kärntner Landesregierung am 05. Mai 2000, wird wie folgt geändert:

8/B4.3/2020 Umwidmung einer Teilfläche der Parz. 288/4, KG 72119 Gurnitz, im Ausmaß von ca. 920 m² von „Grünland – Für die Land- und Forstwirtschaft bestimmte Fläche, Ödland“ in „Bauland – Wohngebiet“ (Anlage 1)

(2) Die dieser Verordnung angeschlossene Anlage 1 bildet einen integrierenden Bestandteil dieser Verordnung.



§ 2

Inkrafttreten

Diese Verordnung tritt mit Ablauf des Tages der Kundmachung im elektronisch geführten Amtsblatt der Marktgemeinde Ebenthal in Kärnten in Kraft.

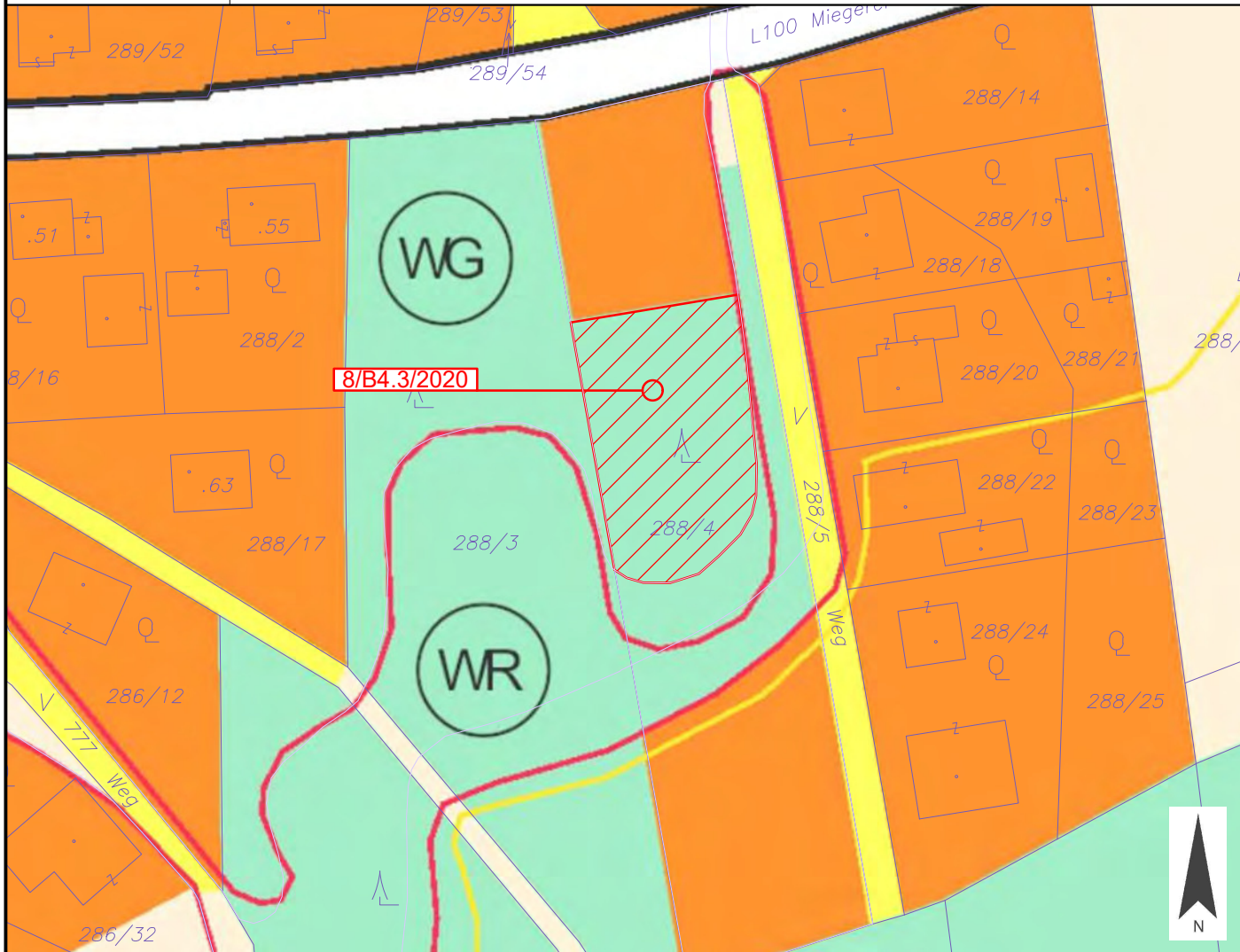
Der Bürgermeister:

Ing. Christian Orasch e.h.

	<p>Marktgemeinde Ebenthal in Kärnten</p>	<p>Europastraße 8, 9524 Villach Telefon: 04242 23323 E-Mail: office@l-w-k.at www.l-w-k.at</p>	
---	--	---	---

<p>Art des Planes:</p>	<p>Lageplan zum Umwidmungsantrag</p>	<p>VPG-Nummer: 8/B4.3/2020</p>
------------------------	--------------------------------------	--------------------------------

<p>Ergänzende Informationen:</p>	<p>Grundstück Nr.: Teilfläche: 288/4 (ca. 920 m²) Katastralgemeinde: Gurnitz (72119) Maßstab: 1:1.000</p>	<p>Stand: 22.06.2020</p>
----------------------------------	--	--------------------------



<p>Widmungsänderung von:</p>	<p>Grünland - Für die Land- und Forstwirtschaft bestimmte Fläche, Ödland</p>
------------------------------	--

<p>Widmungsänderung in:</p>	<p>Bauland - Wohngebiet</p>
-----------------------------	-----------------------------

<p>Kundmachung:</p>	<p>vom <u>04.11.2020</u> bis <u>03.12.2020</u></p>
---------------------	--

<p>Flächenausmaß beschlossen:</p>	<p>ca. 920 m²</p>	<p>Genehmigungsvermerk:</p>
<p>Gemeinderatsbeschluss in der Sitzung vom:</p>	<p><u>03.07.2024</u></p>	
<p>Zahl:</p>	<p><u>004-1/3/2024-Ze/Ma</u></p>	

