



Marktgemeinde Ebenthal in Kärnten

Miegerer Straße 30, 9065 Ebenthal, Bezirk Klagenfurt-Land

Verordnung

des Gemeinderates der Marktgemeinde Ebenthal in Kärnten vom 11. Dezember 2024, Zahl: 031-2/V28/2024-Th, genehmigt durch das Amt der Kärntner Landesregierung am 16.02.2025, Zahl 15-RO-17-12187/2025-5, mit der der Flächenwidmungsplan geändert wird

Gemäß § 13 in Verbindung mit §§ 34, 38 und 39 des Kärntner Raumordnungsgesetzes 2021 – K-ROG 2021 LGBl. Nr. 59/2021, zuletzt in der Fassung des Gesetzes LGBl. Nr. 55/2024, wird verordnet:

§ 1

Umwidmung

(1) Der Flächenwidmungsplan der Marktgemeinde Ebenthal in Kärnten vom 23. März 2000, genehmigt durch das Amt der Kärntner Landesregierung am 05. Mai 2000, wird wie folgt geändert:

7/D3/2024 Umwidmung der Parz. 97/7, KG 72132 Kreuth, im Ausmaß von 988 m² von „Grünland – Für die Land- und Forstwirtschaft bestimmte Fläche, Ödland“ in „Bauland – Wohngebiet“ (Anlage 1)

13/B4.3/2024 Umwidmung einer Teilfläche der Parz. 286/30, KG 72119 Gurnitz, im Ausmaß von ca. 747 m² von „Grünland- Für die Land- und Forstwirtschaft bestimmte Fläche, Ödland“ in „Bauland – Wohngebiet“ (Anlage 2)

(2) Die dieser Verordnung angeschlossenen Anlagen 1 - 2 bilden einen integrierenden Bestandteil dieser Verordnung.

§ 2



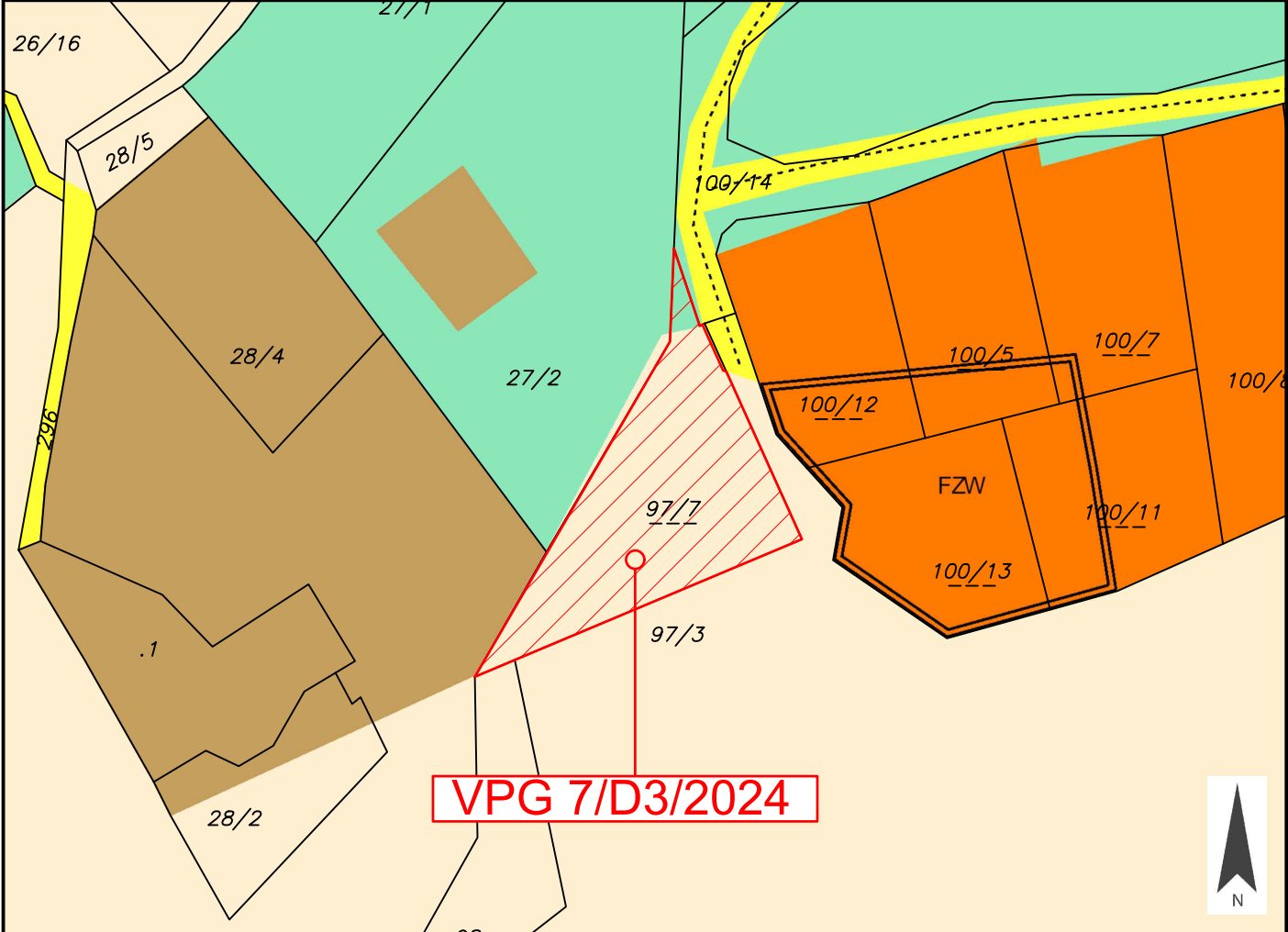
Inkrafttreten

Diese Verordnung tritt mit Ablauf des Tages der Kundmachung im elektronisch geführten Amtsblatt der Marktgemeinde Ebenthal in Kärnten in Kraft.

Der Bürgermeister:

Ing. Christian Orasch e.h.

Anlagen 1 zur Verordnung des Gemeinderates vom 11. Dezember 2024, Zahl: 031-2/V28/2024-Th

	Marktgemeinde Ebenthal in Kärnten	Europastraße 8, 9524 Villach Telefon: 04242 23323 E-Mail: office@l-w-k.at www.l-w-k.at 
Art des Planes: Lageplan zur Umwidmungsanregung		VPG-Nummer: 7/D3/2024
Ergänzende Informationen:	Grundstück Nr.: 97/7 (988 m ²) Katastralgemeinde: Kreuth (72132) Maßstab: 1:1.000	
		
Widmungsänderung von: Grünland - Für die Land- und Forstwirtschaft bestimmte Fläche, Ödland		
Widmungsänderung in: Bauland - Wohngebiet		
Kundmachung: von <u>29.08.2024</u> bis <u>26.09.2024</u>		
Flächenausmaß: 988 m ²		
Gemeinderatsbeschluss in der Sitzung vom: <u>11.12.2024</u> Zahl: <u>004-1/5/2024-Ze/Ma</u>		

