



Zl.: A-2022-1147-00425

Maria Rain, am 21.11.2022

Kundmachung

Die Gemeinde Maria Rain beabsichtigt folgende Anregungen zur Abänderung des derzeit geltenden Flächenwidmungsplanes gemäß § 34 in Verbindung mit §§ 38 und 39 des Kärntner Raumordnungsgesetzes 2021 – K-ROG 2021 LGBl. Nr. 59/2021 in Beratung zu ziehen:

- 01/2022** Umwidmung eines Teiles der Parzelle 606/1, KG 72191 Tshedram, im Ausmaß von 1800m², von Grünland für die Land- u. Forstwirtschaft bestimmte Fläche, Ödland in Bauland-Dorfgebiet
- 03/2022** Umwidmung eines Teiles der Parzelle 454/1, KG 72109 Göltshach, im Ausmaß von 190m², von Grünland für die Land- u. Forstwirtschaft bestimmte Fläche, Ödland in Grünland – Garten
- 07/2022** Umwidmung eines Teiles der Parzelle 572/1, KG 72191 Tshedram, im Ausmaß von 2000m², von Grünland für die Land- u. Forstwirtschaft bestimmte Fläche, Ödland in Bauland-Dorfgebiet

Gemäß den Bestimmungen der §§ 38 und 39 des Kärntner Raumordnungsgesetzes 2021 – K-ROG 2021 LGBl. Nr. 59/2021, wird die beabsichtigte Änderung des Flächenwidmungsplanes in der Zeit von

21. November 2022 bis 19. Dezember 2022

kundgemacht und liegt in dieser Zeit im Gemeindeamt Maria Rain (EG, Bauamt), während der Amtsstunden für den Parteienverkehr (Montag bis Freitag, von 8.00 Uhr bis 12.00 Uhr), zur allgemeinen Einsicht auf und wird im Internet auf der Homepage der Gemeinde unter <http://www.maria-rain.gv.at> bereitgestellt.

Jedermann der ein berechtigtes Interesse glaubhaft macht, kann innerhalb von vier Wochen, ab der Bereitstellung der Kundmachung zum Download im elektronischen Amtsblatt der Gemeinde Maria Rain, *schriftlich begründete* Einwendungen gegen den Änderungsentwurf des Flächenwidmungsplanes der Gemeinde Maria Rain einbringen.

Die während der Auflagefrist bei der Gemeinde Maria Rain schriftlich eingebrachten und begründeten Einwendungen sind vom Gemeinderat bei der Beratung über den Flächenwidmungsplan in Erwägung zu ziehen.

Der Bürgermeister
Franz RAGGER


Verteiler Kundmachung Flächenwidmungsplan:

- 1. Grundstückseigentümer:**
 - 1.1. Mag. Daniela Hofer, 9161 Maria Rain
 - 1.2. DI Alexander Mandl, 9020 Klagenfurt am Wörthersee
 - 1.3. Pfarre Maria Rain, 9161 Maria Rain
- 2. Angrenzende Gemeinden:**
 - 2.1. Gemeinde Köttmannsdorf (koettmannsdorf@ktn.gde.at)
 - 2.2. Stadtgemeinde Ferlach (ferlach@ktn.gde.at)
 - 2.3. Gemeinde Ebenthal (ebenthal@ktn.gde.at)
 - 2.4. Magistrat der Landeshauptstadt Klagenfurt am Wörthersee (info@klagenfurt.at)
- 3. Amt der Kärntner Landesregierung:**
 - 3.1. **Abteilung 3** - Raumordnung und Katastrophenschutz: Abteilung 3, Unterabteilung Rechtliche Raumordnung, Mießtaler Straße 1, 9021 Klagenfurt am Wörthersee (abt3.post@ktn.gv.at)
Abteilung 3, Unterabteilung Fachliche Raumordnung, Mießtaler Straße 1, 9021 Klagenfurt am Wörthersee (abt3.post@ktn.gv.at)
 - 3.2. **Abteilung 8** - Umwelt, Energie und Naturschutz, Flatschacher Straße 70, 9020 Klagenfurt am Wörthersee (abt8.post@ktn.gv.at)
Abteilung 8, Unterabteilung Naturschutz und Nationalparkrecht, Flatschacher Straße 70, 9020 Klagenfurt am Wörthersee (abt8.naturschutz@ktn.gv.at)
 - 3.3. **Abteilung 9** - Straßen und Brücken, Flatschacher Straße 70, 9020 Klagenfurt am Wörthersee (abt9.post@ktn.gv.at)
 - 3.4. **Abteilung 10** - Land- und Forstwirtschaft, ländlicher Raum, Mießtaler Straße 1, 9020 Klagenfurt am Wörthersee (abt10.post@ktn.gv.at)
 - 3.5. **Abteilung 12** – Wasserwirtschaft, Flatschacher Straße 70, 9020 Klagenfurt am Wörthersee (abt12.post@ktn.gv.at)
Abteilung 12 – Unterabteilung Wasserwirtschaft Klagenfurt, Flatschacher Straße 70, 9020 Klagenfurt am Wörthersee (abt12.postkl@ktn.gv.at)
- 4. Örtlich zuständige Bezirkshauptmannschaft Klagenfurt am Wörthersee:**
 - 4.1. Baubezirksamt (bhkl.bba@ktn.gv.at)
 - 4.2. Bezirksforstinspektion (bhkl.bfi@ktn.gv.at)
 - 4.3. Gesundheitsamt (bhkl.gesundheitswesen@ktn.gv.at)
 - 4.4. Landwirtschaftsreferat (abt10.regbuerokl@ktn.gv.at)
 - 4.5. Gewerbeferat (bhkl.gewerberecht@ktn.gv.at)
 - 4.6. Grundverkehrsreferat (bhkl.baurecht@ktn.gv.at)
- 5. Örtlich zuständiges Straßenbauamt:**
 - 5.1. Straßenbauamt Klagenfurt, Josef-Sablatnig-Straße 245, 9020 Klagenfurt am Wörthersee (post.sbaklagenfurt@ktn.gv.at)
 - 5.2. Straßenmeisterei Rosental, Klagenfurter Straße 41, 9170 Ferlach (reinhold.flora@ktn.gde.at)
 - 5.3. Straßenbauamt Klagenfurt, Dolina 40, 9131 Grafenstein (christof.wernig@ktn.gv.at)
- 6. Agrarbehörde Erster Instanz – örtlich zuständige Dienststelle:**

Dienststelle Klagenfurt, Mießtaler Straße 1, 9021 Klagenfurt am Wörthersee (abt10.agrarbehoerde@ktn.gv.at)
- 7. Dienststelle für Wildbach- und Lawinerverbauung**

Sektion Kärnten, Meister-Friedrich-Straße 2, 9500 Villach (sektion.kaernten@die-wildbach.at)

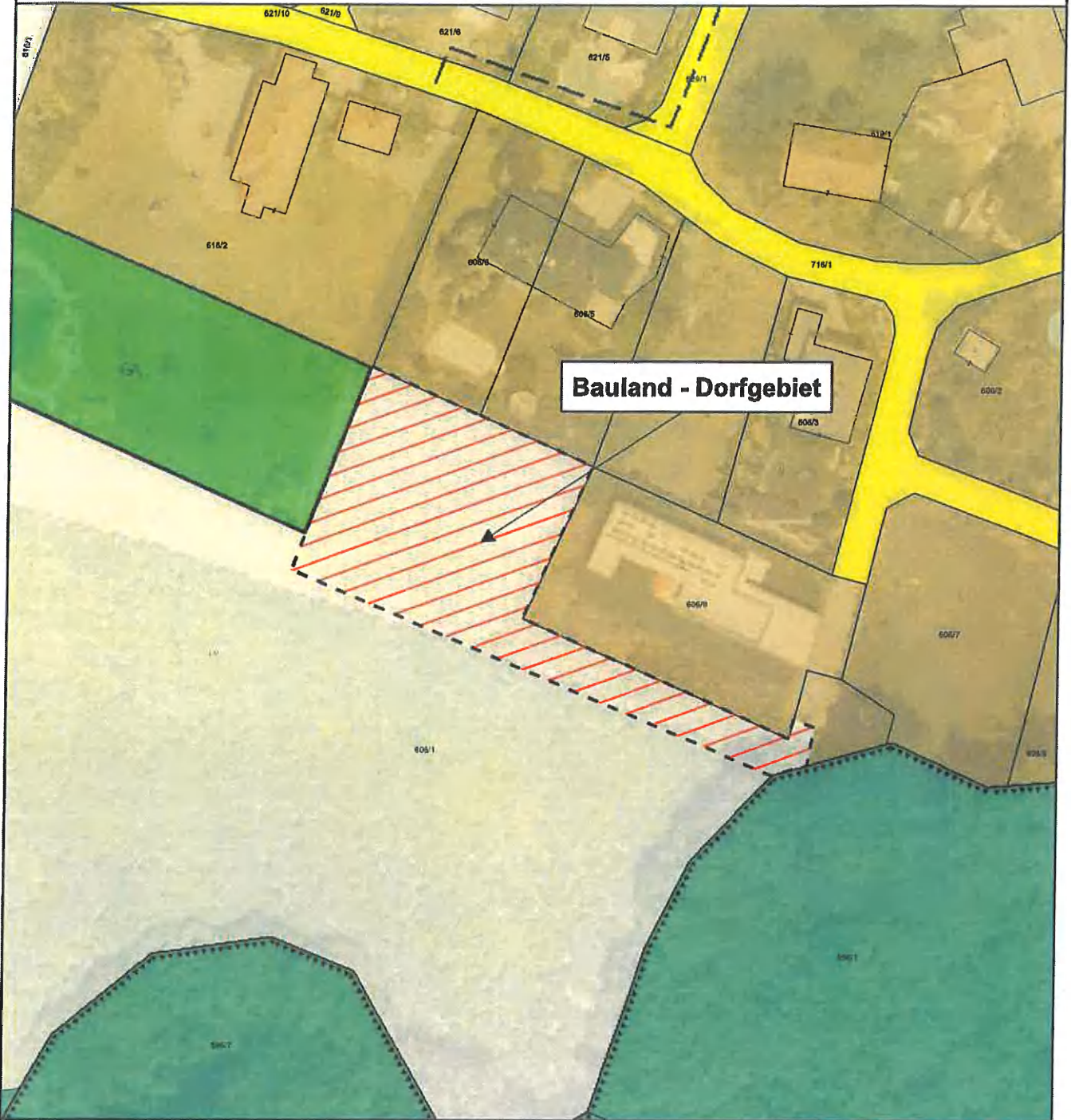
8. **Kammer für Land- und Forstwirtschaft in Kärnten**
Museumgasse 5, 9010 Klagenfurt am Wörthersee (agrarwirtschaft@lk-kaernten.at)
9. **Kammer für Arbeiter und Angestellte in Kärnten**
Bahnhofplatz 3, 9021 Klagenfurt am Wörthersee (wirtschaft@akktn.at)
10. **Wirtschaftskammer Kärnten**
Bahnhofstraße 42, 9021 Klagenfurt am Wörthersee (wirtschaftspolitik@wkk.or.at)
11. **KNG Kärnten Netz GmbH.**
Betriebsstelle Völkermarkt, Umfahrungsstraße 1, 9100 Völkermarkt
(voelkermarkt@kaerntennetz.at)
12. **ÖBB Immobilienmanagement GmbH**
10.-Oktober-Straße 20, 9500 Villach (dietmar.groinigg@oebb.at)
13. **A1 Austria AG, Regionalstelle Klagenfurt**
Maximilianstraße 36-38, 9020 Klagenfurt am Wörthersee (REM.Archiv@a1telekom.at)
14. **Ingenieurbüro für Raumplanung und Raumordnung Mag. Dr. Silvester Jernej,**
Griffner Straße 16a, 9100 Völkermarkt (office@raumplanung-jernej.at)
15. **Gemeinde Maria Rain zur öffentlichen Kundmachung**
 - 15.1. Amtstafel
 - 15.2. Homepage (www.maria-rain.at)
 - 15.3. Elektronisch geführtes Amtsblatt
(https://www.amtstafel.at/Gemeindeverordnungen_Ktn/20417/Forms/AllItems.aspx)

	Unterzeichner	Gemeinde Maria Rain
	Datum/Zeit-UTC	2022-11-21T09:18:46+01:00
	Aussteller-Zertifikat	a-sign-corporate-07
	Serien-Nr.	1814372065
Hinweis	Dieses Dokument wurde amtssigniert. Auch ein Ausdruck dieses Dokuments hat gemäß § 20 E-Government-Gesetz die Beweiskraft einer öffentlichen Urkunde.	
Prüfinformation	Informationen zur Prüfung der elektronischen Signatur finden Sie unter: https://www.signaturpruefung.gv.at	



**Gemeinde
Maria Rain**

**Lageplan
Umwidmung 01/2022**



Bauland - Dorfgebiet

Umwidmung

von: Grünland - Land- und Forstwirtschaft

in: Bauland - Dorfgebiet

Katastralgemeinde: Tshedram

<u>606/1(T)</u>	<u>1800m²</u>
Summe:	1800m²

Kundmachung von _____ bis _____


Gemeinderatsbeschluss vom _____

Völkermarkt, 05.04.2022




Mag. Dr. Silvester Jernej
Ingenieurbüro für Raumplanung und Raumordnung

Griffner Straße 16a
9100 Völkermarkt
T +43 (0) 42 32 / 37 37 5
M +43 (0) 650 / 922 47 37
office@raumplanung-jernej.at
www.raumplanung-jernej.at

	Unterzeichner	Gemeinde Maria Rain
	Datum/Zeit-UTC	2022-11-17T14:38:16+01:00
	Aussteller-Zertifikat	a-sign-corporate-07
	Serien-Nr.	1814372065
Prüfinformation	Informationen zur Prüfung der elektronischen Signatur finden Sie unter: https://www.signaturpruefung.gv.at	
Hinweis	Dieses Dokument wurde amtssigniert. Auch ein Ausdruck dieses Dokuments hat gemäß § 20 E-Government-Gesetz die Beweiskraft einer öffentlichen Urkunde.	



**Gemeinde
Maria Rain**

Lageplan

Umwidmung 03/2022



Umwidmung

von: Grünland - Land- und Forstwirtschaft

in: Bauland - Dorfgebiet

Katastralgemeinde: Gölttschach

454/1(T)	190m ²
Summe:	190m²

Kundmachung von _____ bis _____


Gemeinderatsbeschluss vom _____

Völkermarkt, 05.04.2022




Mag. Dr. Silvester Jernej
 Ingenieurbüro für Raumplanung und Raumordnung

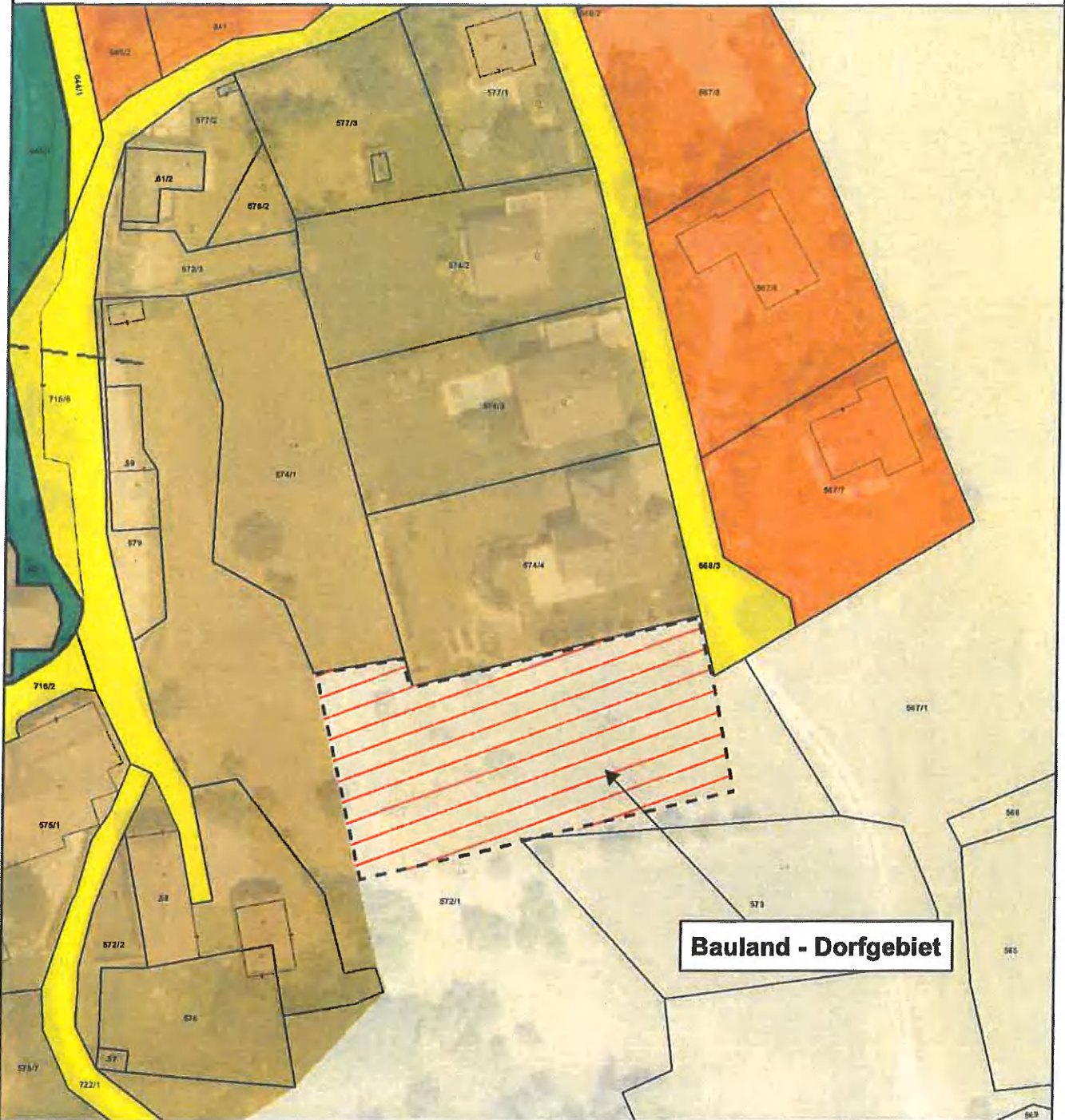
Griffner Straße 16a
 9100 Völkermarkt
 T +43 (0) 42 32 / 37 37 5
 M +43 (0) 650/922 47 37
 office@raumplanung-jernej.at
 www.raumplanung-jernej.at

	Unterzeichner	Gemeinde Maria Rain
	Datum/Zeit-UTC	2022-11-17T14:38:31+01:00
	Aussteller-Zertifikat	a-sign-corporate-07
	Serien-Nr.	1814372065
Prüfinformation	Informationen zur Prüfung der elektronischen Signatur finden Sie unter: https://www.signaturpruefung.gv.at	
Hinweis	Dieses Dokument wurde amtssigniert. Auch ein Ausdruck dieses Dokuments hat gemäß § 20 E-Government-Gesetz die Beweiskraft einer öffentlichen Urkunde.	



**Gemeinde
Maria Rain**

**Lageplan
Umwidmung 07/2022**



Umwidmung

von: Grünland - Land- und Forstwirtschaft
in: Bauland - Dorfgebiet

Katastralgemeinde: Tschedram

Grundstück(e) **Ausmaß**

572/1(T)	2000m ²
Summe:	2000m²

Kundmachung von _____ bis _____


Gemeinderatsbeschluss vom _____

Völkermarkt, 06.05.2022




Mag. Dr. Silvester Jernej
Ingenieurbüro für Raumplanung und Raumordnung

Griffner Straße 16a
9100 Völkermarkt
T +43 (0) 42 32 137 37 5
M +43 (0) 650/922 47 37
office@raumplanung-jernej.at
www.raumplanung-jernej.at

	Unterszeichner	Gemeinde Maria Rain
	Datum/Zeit-UTC	2022-11-17T14:38:44+01:00
	Aussteller-Zertifikat	a-sign-corporate-07
	Serien-Nr.	1814372065
Prüfinformation	Informationen zur Prüfung der elektronischen Signatur finden Sie unter: https://www.signaturpruefung.gv.at	
Hinweis	Dieses Dokument wurde amtssigniert. Auch ein Ausdruck dieses Dokuments hat gemäß § 20 E-Government-Gesetz die Beweiskraft einer öffentlichen Urkunde.	