



# Marktgemeinde Ebenthal in Kärnten

Miegerer Straße 30, 9065 Ebenthal, Bezirk Klagenfurt-Land

---

Zahl:

612-8/159/2023-Sc

031-4/08/2022-Sc

Sachbearbeiter:

Alexander Schober-Graf, BSc. MSc.

Datum:

23.01.2023

## **öffentliche Wegparzelle 1007/1 und 1013/3, KG 72204 Zell bei Ebenthal; Auflassung und Erklärung von Trennstücken als öffentliche Straße**

### **Kundmachung**

Hiermit wird kundgemacht, dass bei der öffentlichen Wegparzelle 1007/1 und 1013/3, beide KG 72204 Zell bei Ebenthal, auf Grund der vorliegenden Vermessungsurkunde und der Zustimmungserklärungen der betroffenen Anrainer, sowohl die teilweise **Auflassung als auch die Erklärung von Trennstücken als öffentliche Straße** laut der planlichen Darstellung zur **Vermessungsurkunde der Worsche Vermessung ZT, GZ 6225/22, vom 09.01.2023**, in Erwägung gezogen wird.

Rechtsgrundlage: §§ 2 und 6 des Kärntner Straßengesetzes 2017 – K-StrG 2017,  
LGBl. Nr. 8/2017, zuletzt in der Fassung des LGBl. Nr. 36/2022

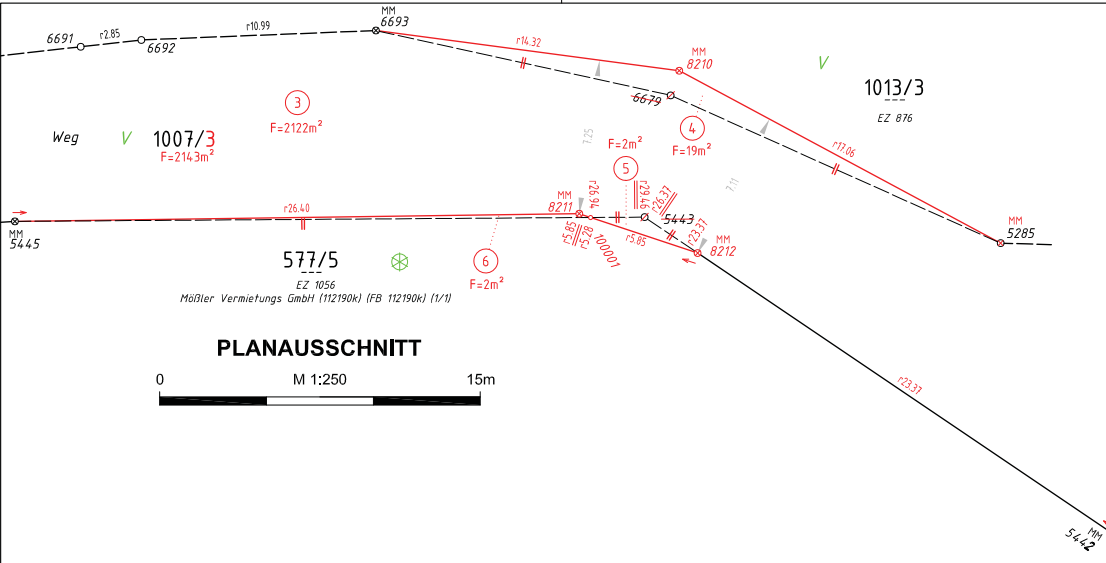
In die diesbezüglichen Unterlagen (Lageplan, V408 Gegenüberstellung, Zustimmungserklärungen etc.) kann während der Amtsstunden beim Marktgemeindeamt Ebenthal in Kärnten, Zimmer 1.08 (OG), Einsicht genommen werden.

Jedermann, der gegen die vorgesehenen Änderungen Einwendungen erheben will, kann diese während der Kundmachungsfrist, somit in der Zeit **vom 23.01.2023 bis 20.02.2023** schriftlich beim Amt der Marktgemeinde Ebenthal in Kärnten einbringen.

Der Bürgermeister:

Ing. Christian Orasch e.h.

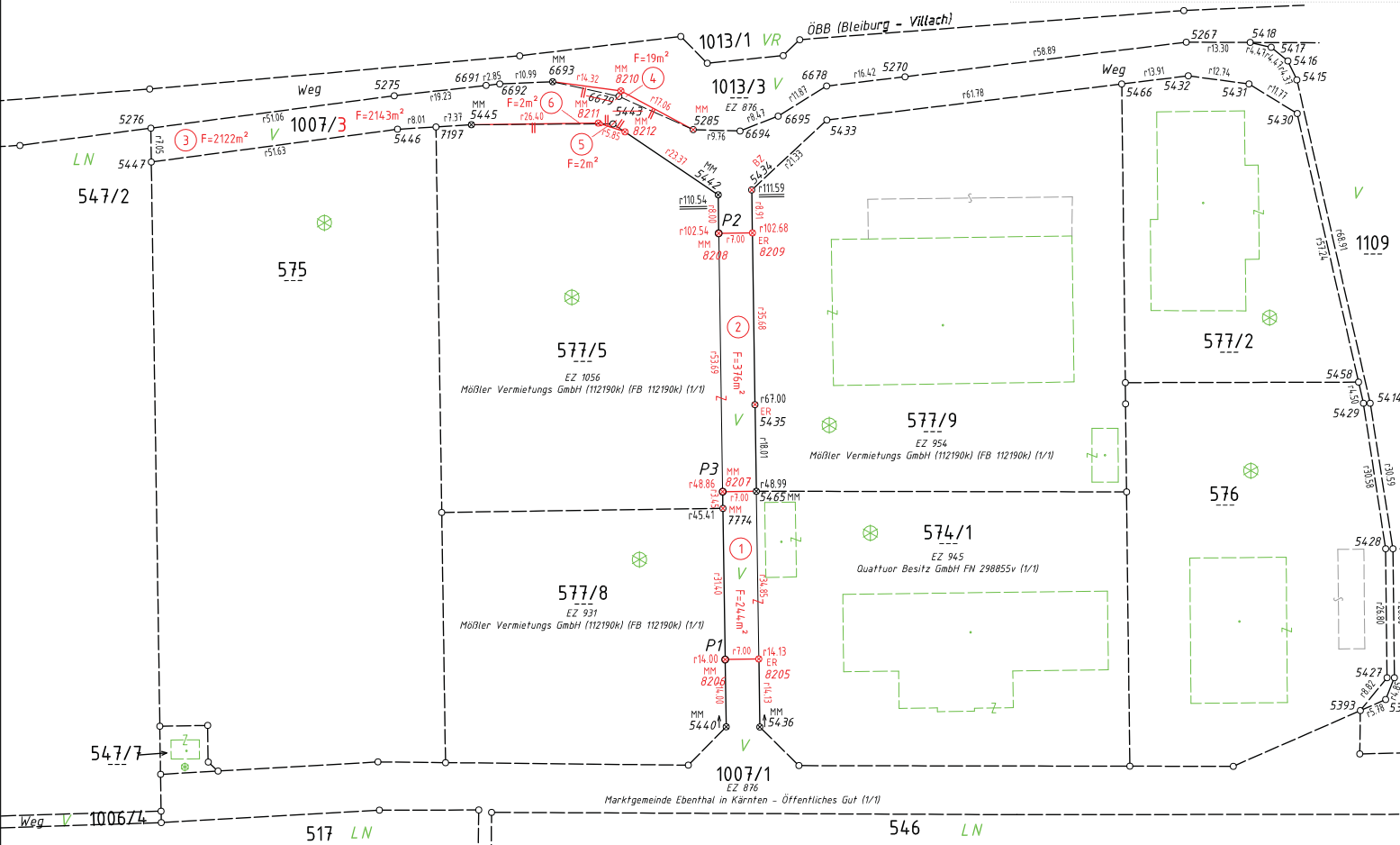
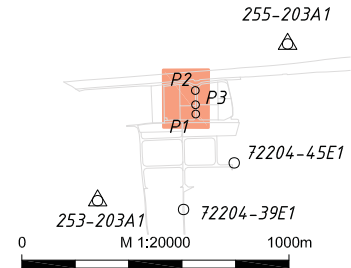
Anlage – planliche Darstellung



**PLANAUSSCHNITT**

0 M 1:250 15m

**PLANLICHE DARSTELLUNG**  
M 1:20000  
NETZBILD



**PLANLICHE DARSTELLUNG**  
M 1:1000  
TEILUNGSPLAN

Vermessungsamt: Klagenfurt  
Katastralgemeinde: Zell bei Ebenthal - 72204

0 M 1:1000 50m

GZ 6225/22

Plannummer 02

Villach, am 16.12.2022

