



Der Bürgermeister der Marktgemeinde Ebenthal in Kärnten
Miegerer Straße 30, 9065 Ebenthal, Bezirk Klagenfurt-Land

Verordnung

des Bürgermeisters der Marktgemeinde Ebenthal in Kärnten vom 27.06.2024, Zahl: 120-20/BGM10/2024-Ze/Pro, mit der straßenpolizeiliche Maßnahmen für Verbindungsstraßen im Zusammenhang mit Bauarbeiten auf oder neben der Straße verordnet werden

Gemäß §§ 43 Abs. 1, 44, 94d Zi. 4 u. 16 der StVO, BGBl. Nr. 159/1960, in der Fassung des Gesetzes BGBl. I Nr. 122/2022, in Verbindung mit der Verordnung des Gemeinderates vom 01.03.2023, Zahl: 120-20/1/2023-Ze, werden für die Aufstellung eines Krans (Dachstuhlabtragung und Aufstockung) durch die Fa. Helohaus Das Fertighaus GmbH, Dürnfeld 3, 9321 Kappel am Krappfeld, im Bereich der unten angeführten öffentlichen Straßen folgende straßenpolizeiliche Maßnahmen verfügt:

§ 1

Verkehrsbeschränkung

(1) Der gesamte Verkehr wird in folgenden Bereichen beschränkt (Baustelle):

- a) **Parz. Nr. 411/33, KG 72204 Zell bei Ebenthal**, Kranaufstellung und Straßensperre im gekennzeichneten Bereich auf Höhe Trabesingerweg 4, siehe Lageplan

(2) Der in der BEILAGE ersichtliche Lageplan bildet einen integrierenden Bestandteil dieser Verordnung.

§ 2

Zeitraum

Die Verkehrsbeschränkung gilt vom **01.07.2024 bis 05.07.2024**

§ 3 Verkehrszeichen



(1) Folgende Verkehrszeichen sind anzubringen:

1. § 52/1 StVO, Fahrverbot (in beiden Richtungen), Zusatztafel: Straßensperre v. 1.-05.07.2024
2. § 50/9 StVO, Baustelle
3. § 53/16 a StVO, Vorankündigung einer Umleitung
4. § 53/16 b StVO, Umleitung

§ 4 Inkrafttreten, Außerkrafttreten

Diese Verordnung ist durch die Straßenverkehrszeichen gemäß § 3 dieser Verordnung kundzumachen. Sie tritt mit der Anbringung bzw. Aufstellung der Beschilderung in Kraft und mit deren Entfernung außer Kraft.

Der Bürgermeister:



Ing. Christian Orasch

Beilage zur Verordnung

BEILAGE I zur Verordnung vom 27.06.2024, Zahl: 120-20/BGM10/2024-Ze/Pro

Als Straßenverkehrszeichen gem. StVO 1960, BGBl. Nr. 159/69 idgF, werden angeordnet:

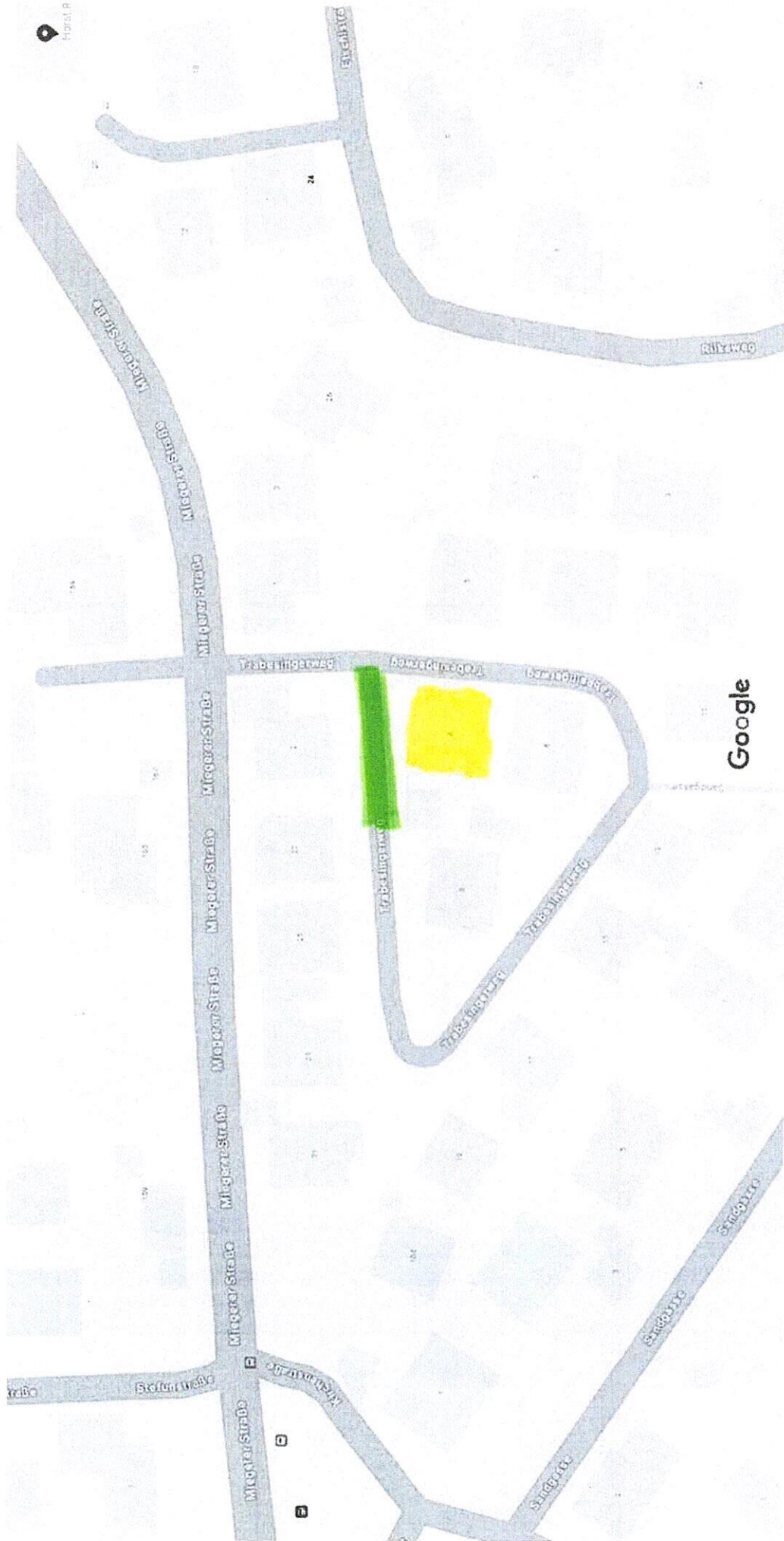
1. § 52/10 a und b StVO, Geschwindigkeitsbeschränkungen 30 km/h, 50 km/h, 70 km/h
2. § 52/4 a und b StVO, Überholverbote
3. 52/13 b StVO, Halten und Parken verboten Anfang und Ende- Wiederholungstafeln
4. **§ 52/1 StVO, Fahrverbot (in beiden Richtungen), Zusatztafel: Straßensperre v. 1.-05.07.2024**
5. § 52/6 c StVO, Fahrverbot für alle Kraftfahrzeuge
6. § 52/7 a StVO, Fahrverbot für alle Lastkraftwagen über t
7. § 52/5, § 53/10 Einfahrt verboten i.V.m. Einbahnstraße
8. § 52/5, § 53/7 a StVO, Wartepflicht bei Gegenverkehr – i.V.m. Wartepflicht für Gegenverkehr
9. § 52/15 StVO, Vorgeschriebene Fahrtrichtung
10. § 52/3 a und b StVO, Einbiegen nach rechts – links verboten
11. § 52/23 und 24 StVO, Vorrang geben – Halt
12. **§ 50/9 StVO, Baustelle**
13. § 50/8 a b c StVO, Fahrbahnverengung
14. § 50/16 StVO, Andere Gefahren
15. § 50/1 StVO, Querrinne oder Aufwölbung
16. § 50/15 StVO, Vorankündigung eines Lichtzeichens
17. § 53/11 StVO, Sackgasse
18. **§ 53/16 a StVO, Vorankündigung einer Umleitung**
19. **§ 53/16 b StVO, Umleitung**
20. § 52/1 StVO, Ende von Überholverboten und Geschwindigkeitsbeschränkungen
21. § 55/1-8 StVO, Bodenmarkierungen: Sperr- Leitlinie (anbringen – entfernen)

Hinweise: § 34/4 StVO: VZ für fließenden Verkehr –rückstr. Material

§ 48/4 StVO: Aufstellung nur VZ auf einem Träger usw.

27.06.2024

Google Maps



Google

Kartendaten © 2024 Google 10 m

Teilweise Benennungsweg

Teilweise



