



# Marktgemeinde Ebenthal in Kärnten

Miegerer Straße 30, 9065 Ebenthal, Bezirk Klagenfurt-Land

## Verordnung

**des Gemeinderates der Marktgemeinde Ebenthal in Kärnten vom 16. Dezember 2020, Zahl: 612-7/382/2020-Ma, mit der die Wegparzellen 737/63, 737/64, 737/65, 740/62, 740/63, 740/64, 761/21 und 761/22, KG 72143 Mieger, als öffentliche Straßenflächen festgelegt werden**

Aufgrund des § 2 des Kärntner Straßengesetzes 2017 – K-StrG, LGBL. Nr. 8/2017, zuletzt in der Fassung des Gesetzes LGBL. Nr. 91/2020, wird verordnet:

### § 1

Die Wegparzellen 737/63, 737/64, 737/65, 740/62, 740/63, 740/64, 761/21 und 761/22, KG 72143 Mieger, werden als öffentliche Straßenflächen festgelegt.

### § 2

Die Wegparzellen 737/63, 737/64, 737/65, 740/62, 740/63, 740/64, 761/21 und 761/22, KG 72143 Mieger, laut § 1 sind aus den Anlagen 1 bis 8 zu dieser Verordnung (Basiskarten KAGIS vom 10.12.2020) ersichtlich.

### § 3

Diese Verordnung tritt nach Ablauf des Tages in Kraft, an dem sie an der Amtstafel der Marktgemeinde Ebenthal in Kärnten angeschlagen worden ist.

Der Bürgermeister:

  
Franz Felsberger


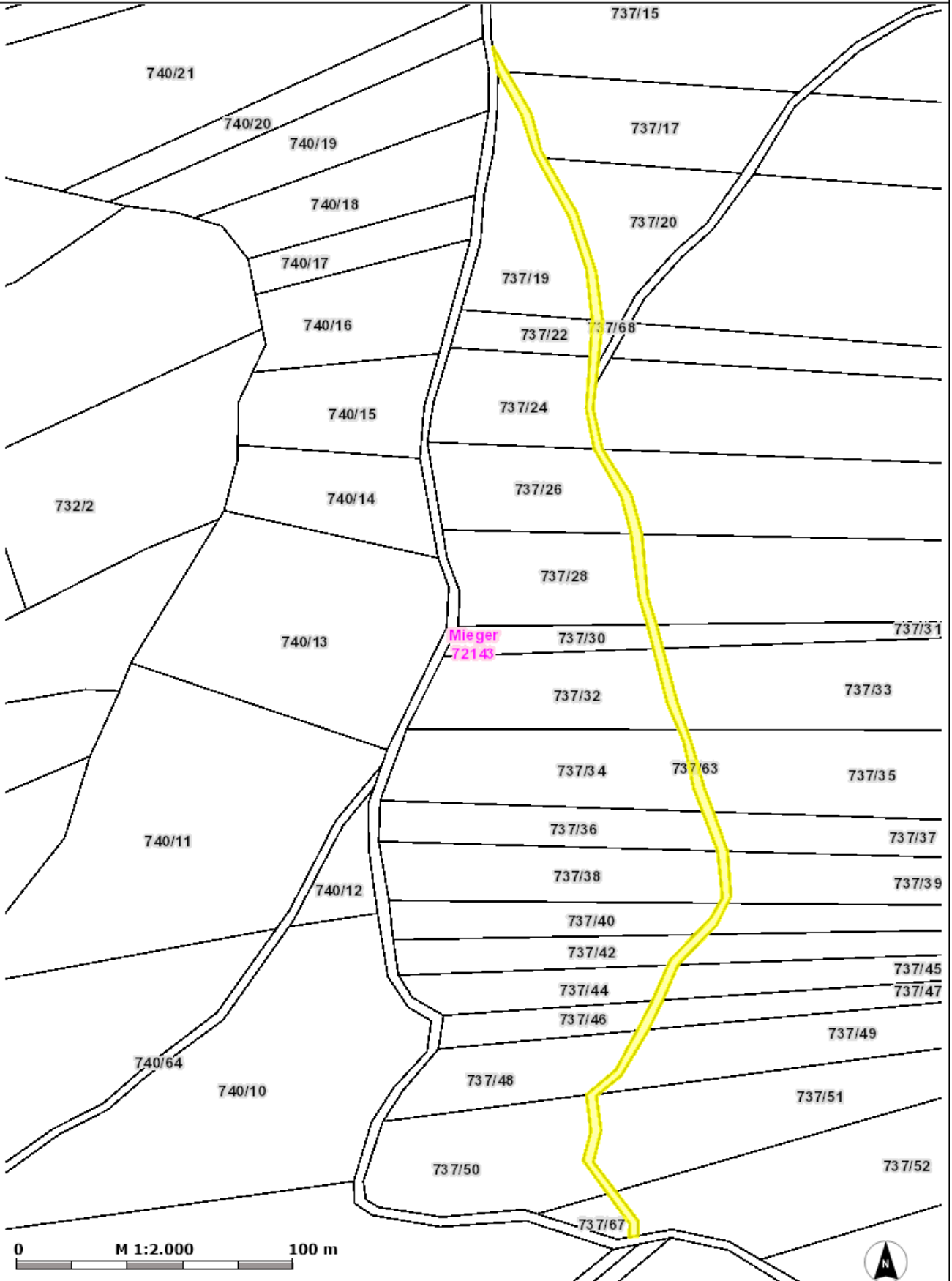


Angeschlagen am: 17.12.2020

# Basiskarten

Erstellt am: 10.12.2020 von:

Maßstab: 1:2000



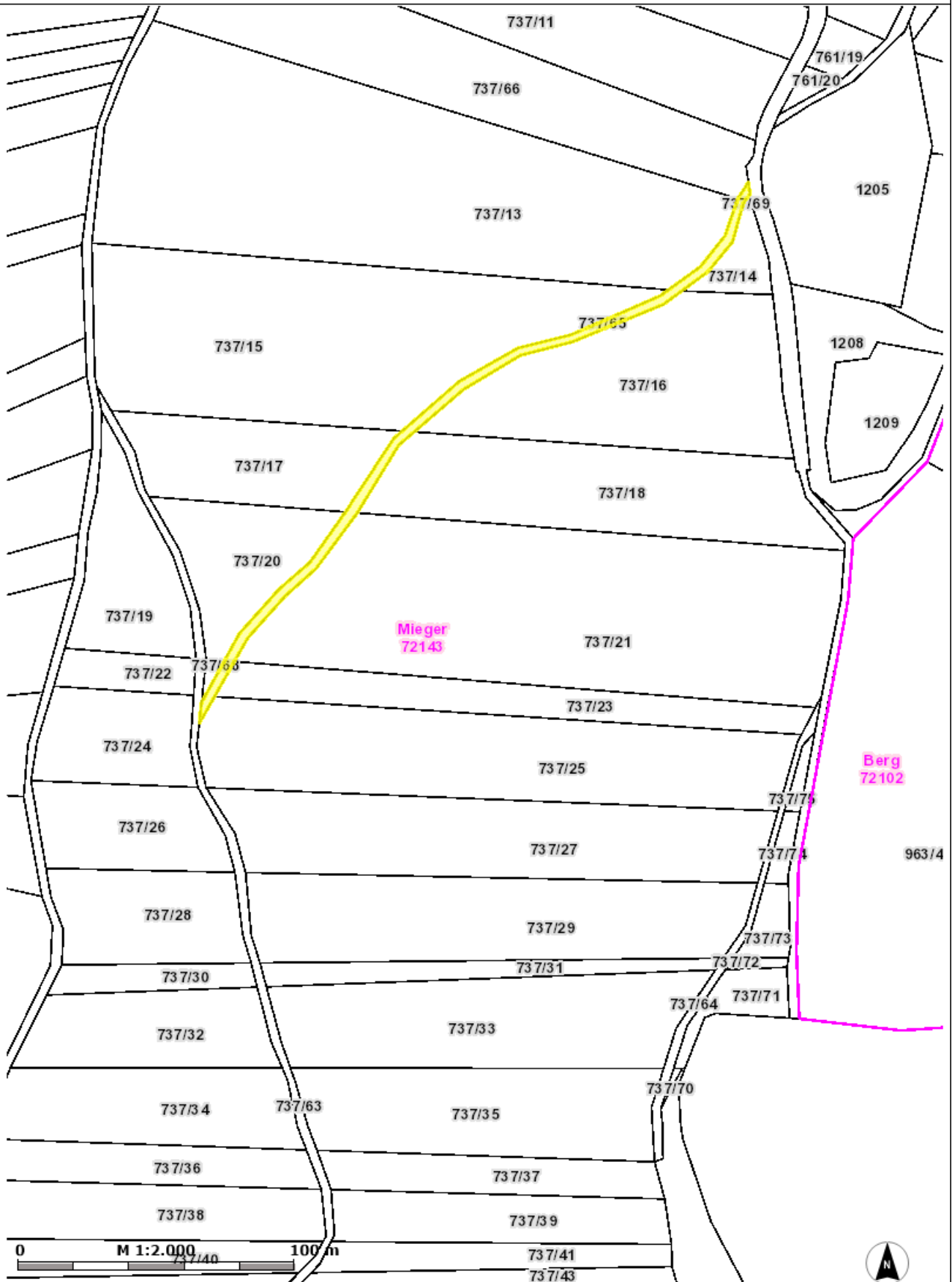


# Basiskarten

LAND  KÄRNTEN  
KAGIS

Erstellt am: 10.12.2020 von:

Maßstab: 1:2000



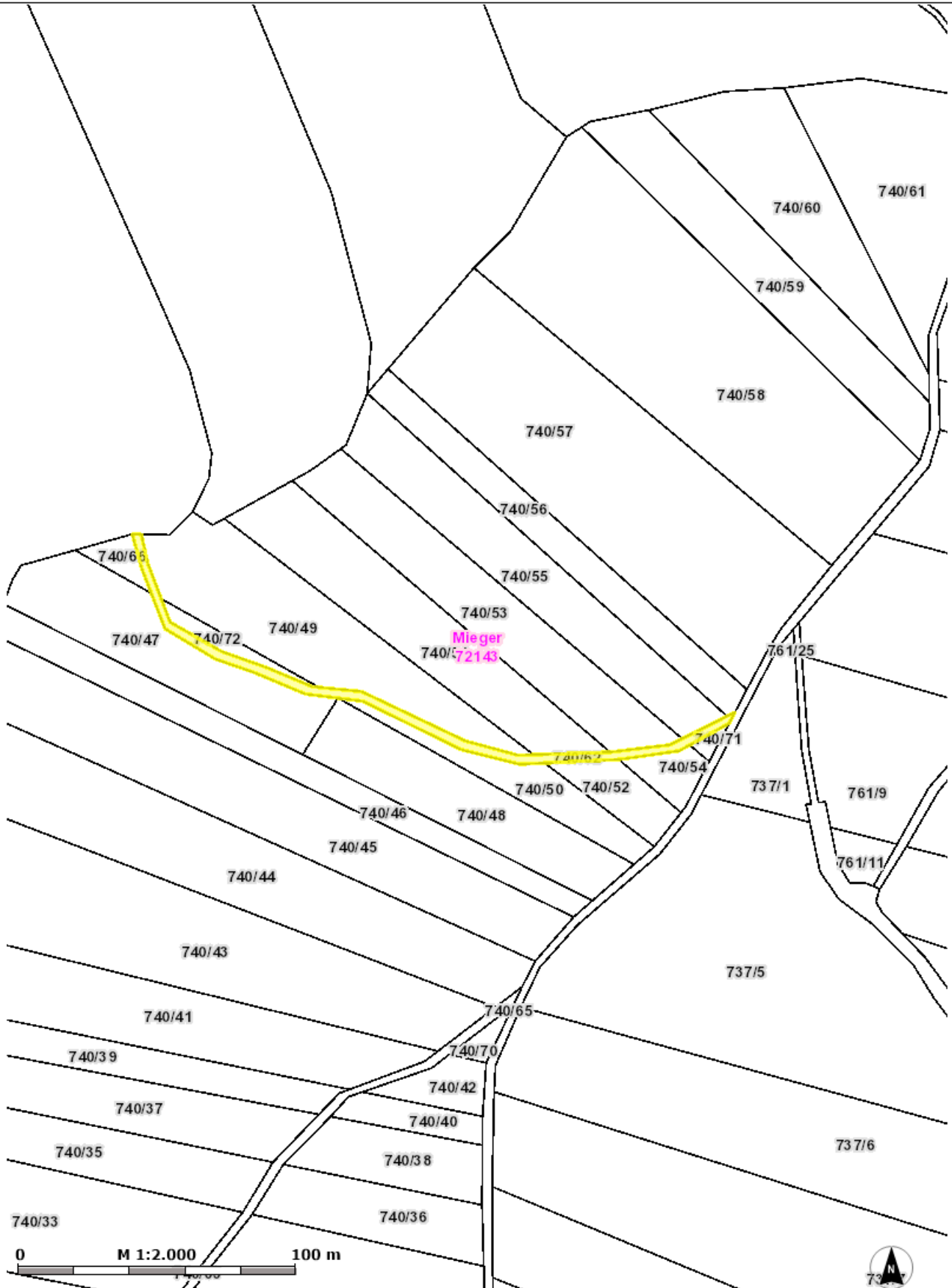
KAGIS Standard Ausgabe: Es wird keine Gewähr für die Richtigkeit und Vollständigkeit der angebotenen Informationen übernommen.

Amr der Kärntner Landesregierung  
web: <http://www.kagis.ktn.gv.at>  
email: [kagis@ktn.gv.at](mailto:kagis@ktn.gv.at)

# Basiskarten

Erstellt am: **10.12.2020** von:

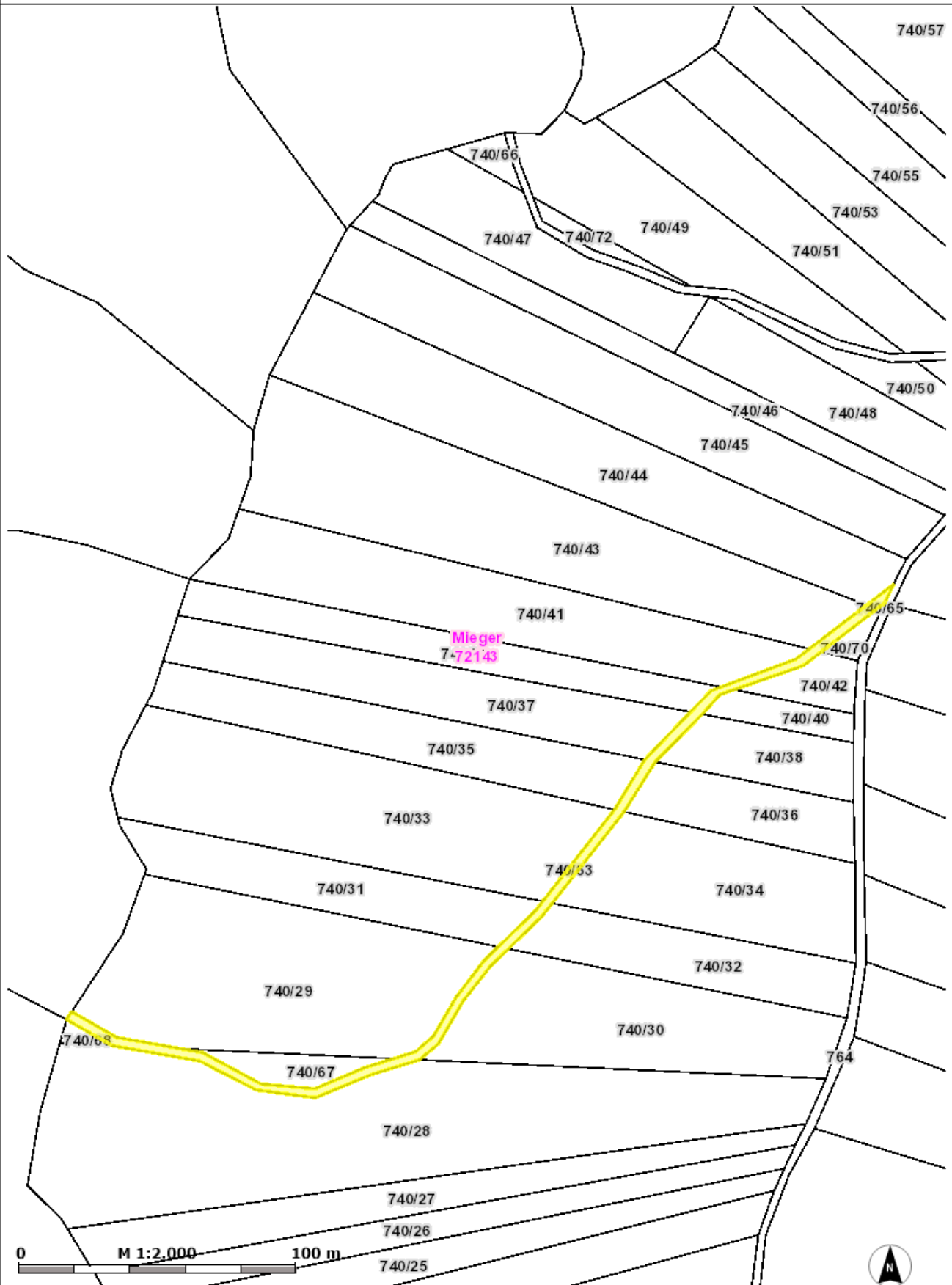
Maßstab: **1:2000**



# Basiskarten

Erstellt am: **10.12.2020** von:

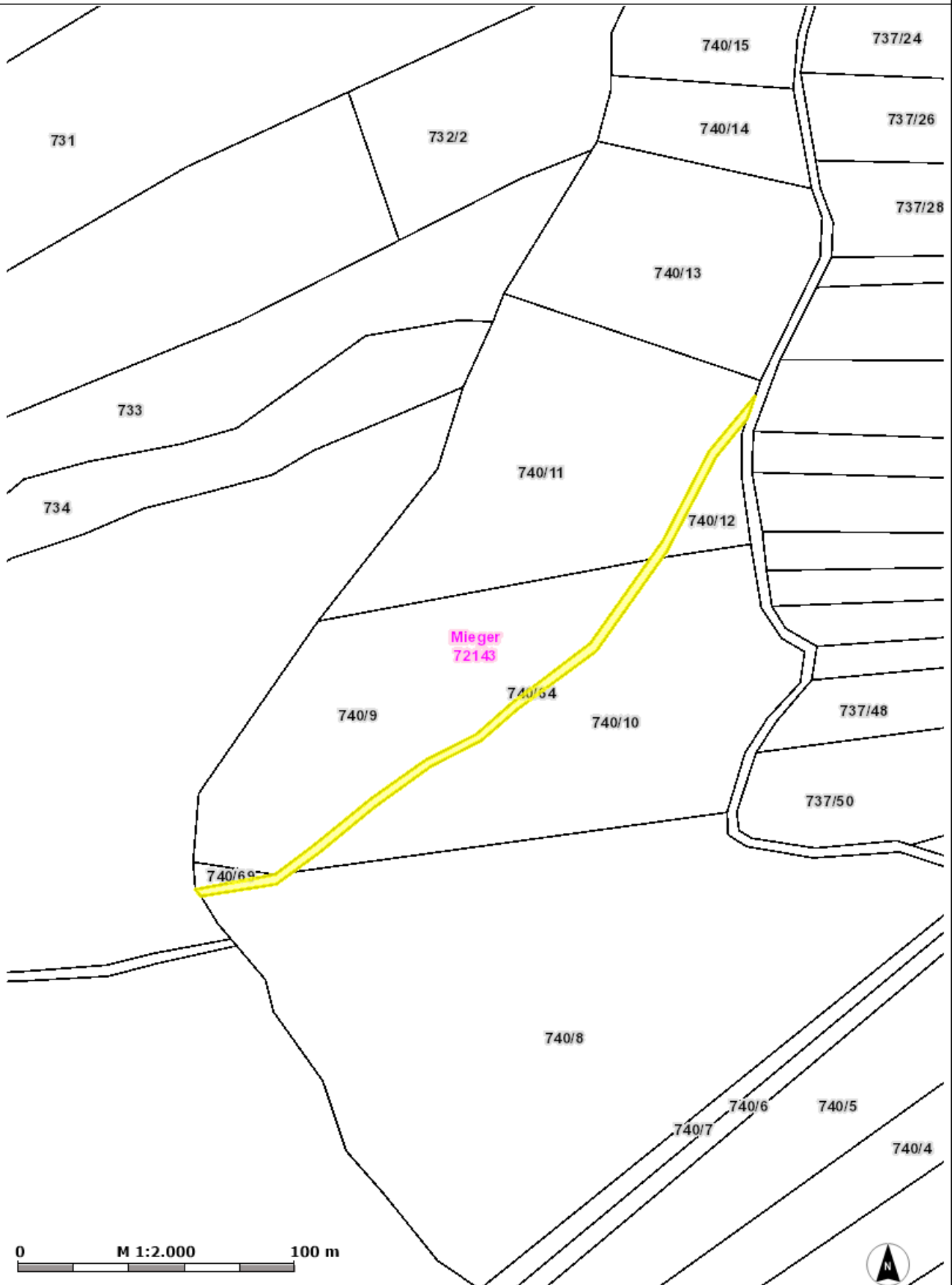
Maßstab: **1:2000**



# Basiskarten

Erstellt am: **10.12.2020** von:

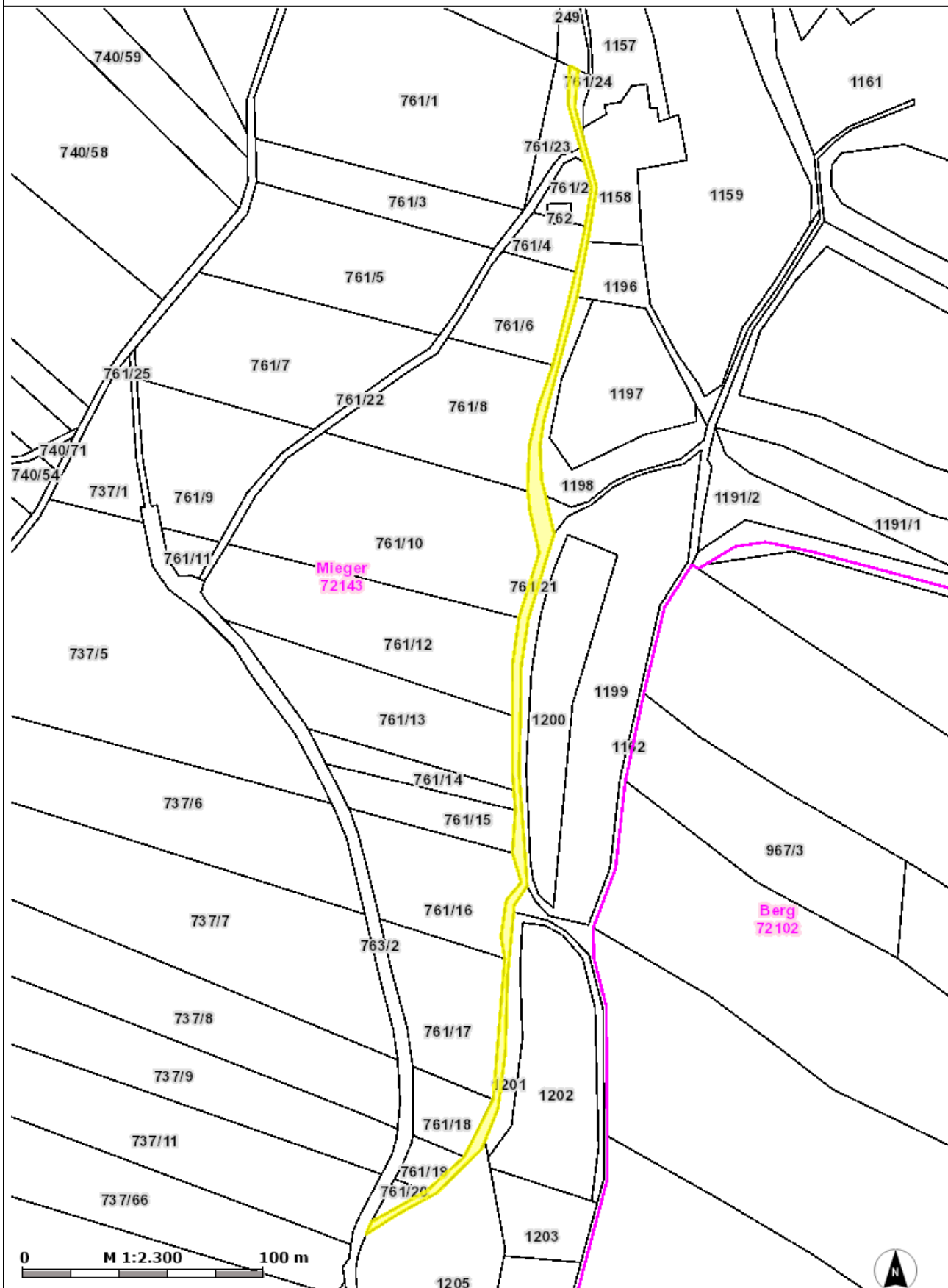
Maßstab: **1:2000**



# Basiskarten

Erstellt am: 10.12.2020 von:

Maßstab: 1:2300





# Basiskarten

Erstellt am: 10.12.2020 von:

Maßstab: 1:2000

