



# Marktgemeinde Ebenthal in Kärnten

Miegerer Straße 30, 9065 Ebenthal, Bezirk Klagenfurt-Land

---

## Verordnung

**des Gemeinderates der Marktgemeinde Ebenthal in Kärnten vom 27. Juli 2022, Zahl: 031-2/V3/2022-Sc, genehmigt mit Bescheid der Kärntner Landesregierung vom 24. Jänner 2023, Zahl: 03-RO-17-1/3-2023, mit der der Flächenwidmungsplan geändert wird**

Gemäß § 13 in Verbindung mit §§ 34, 38 und 39 des Kärntner Raumordnungsgesetzes 2021 – K-ROG 2021, LGBl. Nr. 59/2021, wird verordnet:

### § 1

#### Umwidmung

(1) Der Flächenwidmungsplan der Marktgemeinde Ebenthal in Kärnten vom 23. März 2000, genehmigt mit Bescheid der Kärntner Landesregierung vom 05. Mai 2000, wird wie folgt geändert:

**3/B3.2/2018** Umwidmung einer Teilfläche der Parz. 910/1, KG 72204 Zell bei Ebenthal, im Ausmaß von ca. 500 m<sup>2</sup> von „Grünland – Für die Land- und Forstwirtschaft bestimmte Fläche, Ödland“ in „Bauland – Industriegebiet“ (Anlage 1)

(2) Die dieser Verordnung angeschlossene Anlage 1 bildet einen integrierenden Bestandteil dieser Verordnung.



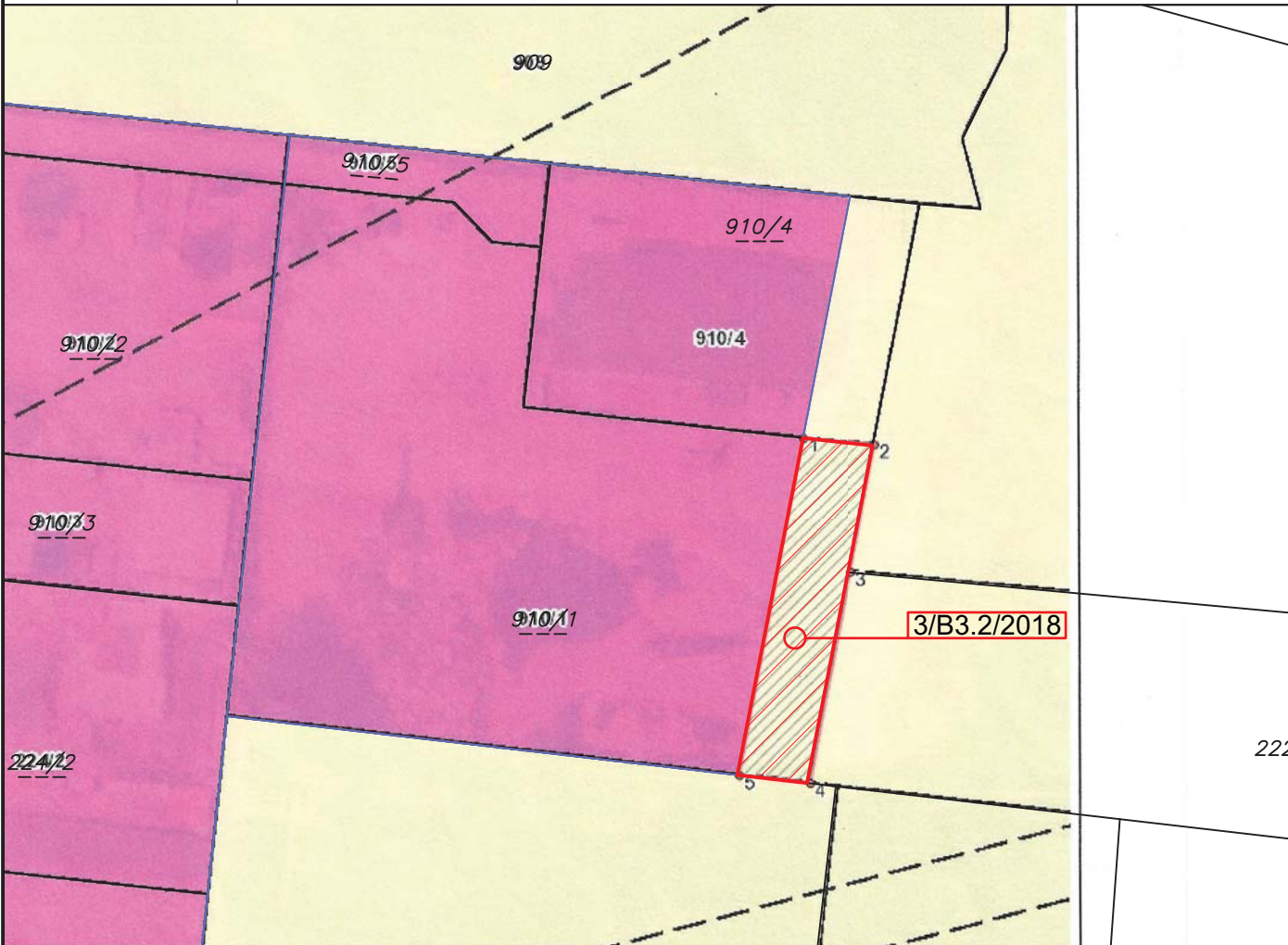
### § 2

#### Inkrafttreten

Diese Verordnung tritt mit Ablauf des Tages der Kundmachung im elektronisch geführten Amtsblatt der Marktgemeinde in Kraft.

Der Bürgermeister:

Ing. Christian Orasch e.h.

	Marktgemeinde Ebenthal in Kärnten	Europastraße 8, 9524 Villach Telefon: 04242 23323 E-Mail: office@l-w-k.at www.l-w-k.at							
Art des Planes: Lageplan zum Umwidmungsantrag		VPG-Nummer: 3/B3.2/2018							
Ergänzende Informationen:		<table border="1"> <tr> <td>Grundstück Nr.:</td> <td>Teilfläche: 910/1 (ca. 500 m<sup>2</sup>)</td> </tr> <tr> <td>Katastralgemeinde:</td> <td>Zell bei Ebenthal (72204)</td> </tr> <tr> <td>Maßstab:</td> <td>1:1.000</td> </tr> </table>		Grundstück Nr.:	Teilfläche: 910/1 (ca. 500 m <sup>2</sup> )	Katastralgemeinde:	Zell bei Ebenthal (72204)	Maßstab:	1:1.000
Grundstück Nr.:	Teilfläche: 910/1 (ca. 500 m <sup>2</sup> )								
Katastralgemeinde:	Zell bei Ebenthal (72204)								
Maßstab:	1:1.000								
		Stand: 02.06.2022							
Widmungsänderung von:		Grünland - Für die Land- und Forstwirtschaft bestimmte Fläche, Ödland							
Widmungsänderung in:		Bauland - Industriegebiet							
Kundmachung:		von <u>28.08.2018</u> bis <u>25.09.2018</u>							
Flächenausmaß:		ca. 500 m <sup>2</sup>							
Gemeinderatsbeschluss in der Sitzung vom: <u>27.07.2022</u> Zahl: <u>031-2/2022</u>									

