



Der Bürgermeister der Marktgemeinde Ebenthal in Kärnten

Miegerer Straße 30, 9065 Ebenthal, Bezirk Klagenfurt-Land

Verordnung

des Bürgermeisters der Marktgemeinde Ebenthal in Kärnten vom 05.06.2024, Zahl: 120-20/BGM5/2024-Ze/Pro, mit der straßenpolizeiliche Maßnahmen für Verbindungsstraßen im Zusammenhang mit Bauarbeiten auf oder neben der Straße verordnet werden

Gemäß §§ 43 Abs. 1, 44, 94d Zi. 4 u. 16 der StVO, BGBl. Nr. 159/1960, in der Fassung des Gesetzes BGBl I Nr. 122/2022, in Verbindung mit der Verordnung des Gemeinderates vom 01.03.2023, Zahl: 120-20/1/2023-Ze, werden für das Aufstellen einer Abfallmulde (Container) durch Frau Christine Prosegger, Propsteistraße 26, 9065 Ebenthal, im Bereich der unten angeführten öffentlichen Straßen folgende straßenpolizeiliche Maßnahmen verfügt:

§ 1

Verkehrsbeschränkung

(1) Der gesamte Verkehr wird in folgenden Bereichen beschränkt (Baustelle):

a) **Parz. Nr. 411/34, KG 72204 Zell bei Ebenthal (auf Höhe Propsteistr. 26)**, siehe Lageplan

(2) Der in der BEILAGE ersichtliche Lageplan bildet einen integrierenden Bestandteil dieser Verordnung.

§ 2

Zeitraum

Die Verkehrsbeschränkung gilt im Zeitraum **zwischen 06.06.2024 bis 30.06.2024**.

§ 3 Verkehrszeichen



(1) Folgende Verkehrszeichen sind anzubringen:

1. § 50/9 StVO, Baustelle
2. § 50/8 a b c StVO, Fahrbahnverengung
3. § 50/15 StVO, Vorankündigung eines Lichtzeichens

§ 4 Inkrafttreten, Außerkrafttreten

Diese Verordnung ist durch die Straßenverkehrszeichen gemäß § 3 dieser Verordnung kundzumachen. Sie tritt mit der Anbringung bzw. Aufstellung der Beschilderung in Kraft und mit deren Entfernung außer Kraft.

Der Bürgermeister:



Ing. Christian Orasch

Beilage zur Verordnung

BEILAGE I zur Verordnung vom 05.06.2024, Zahl: 120-20/BGM5/2024-Ze/Pro

Als Straßenverkehrszeichen gem. StVO 1960, BGBl. Nr. 159/69 idgF, werden angeordnet:

1. § 52/10 a und b StVO, Geschwindigkeitsbeschränkungen 30 km/h, 50 km/h, 70 km/h
2. § 52/4 a und b StVO, Überholverbote
3. 52/13 b StVO, Halten und Parken verboten Anfang und Ende- Wiederholungstafeln
4. § 52/1 StVO, Fahrverbot (in beiden Richtungen)
5. § 52/6 c StVO, Fahrverbot für alle Kraftfahrzeuge
6. § 52/7 a StVO, Fahrverbot für alle Lastkraftwagen über t
7. § 52/5, § 53/10 Einfahrt verboten i.V.m. Einbahnstraße
8. § 52/5, § 53/7 a StVO, Wartepflicht bei Gegenverkehr – i.V.m. Wartepflicht für Gegenverkehr
9. § 52/15 StVO, Vorgeschriebene Fahrtrichtung
10. § 52/3 a und b StVO, Einbiegen nach rechts – links verboten
11. § 52/23 und 24 StVO, Vorrang geben – Halt
- 12. § 50/9 StVO, Baustelle**
- 13. § 50/8 a b c StVO, Fahrbahnverengung**
14. § 50/16 StVO, Andere Gefahren
15. § 50/1 StVO, Querrinne oder Aufwölbung
- 16. § 50/15 StVO, Vorankündigung eines Lichtzeichens**
17. § 53/11 StVO, Sackgasse
18. § 53/16 a StVO, Vorankündigung einer Umleitung
19. § 53/16 b StVO, Umleitung
20. § 52/1 StVO, Ende von Überholverboten und Geschwindigkeitsbeschränkungen
21. § 55/1-8 StVO, Bodenmarkierungen: Sperr- Leitlinie (anbringen – entfernen)

Hinweise: § 34/4 StVO: VZ für fließenden Verkehr –rückstr. Material

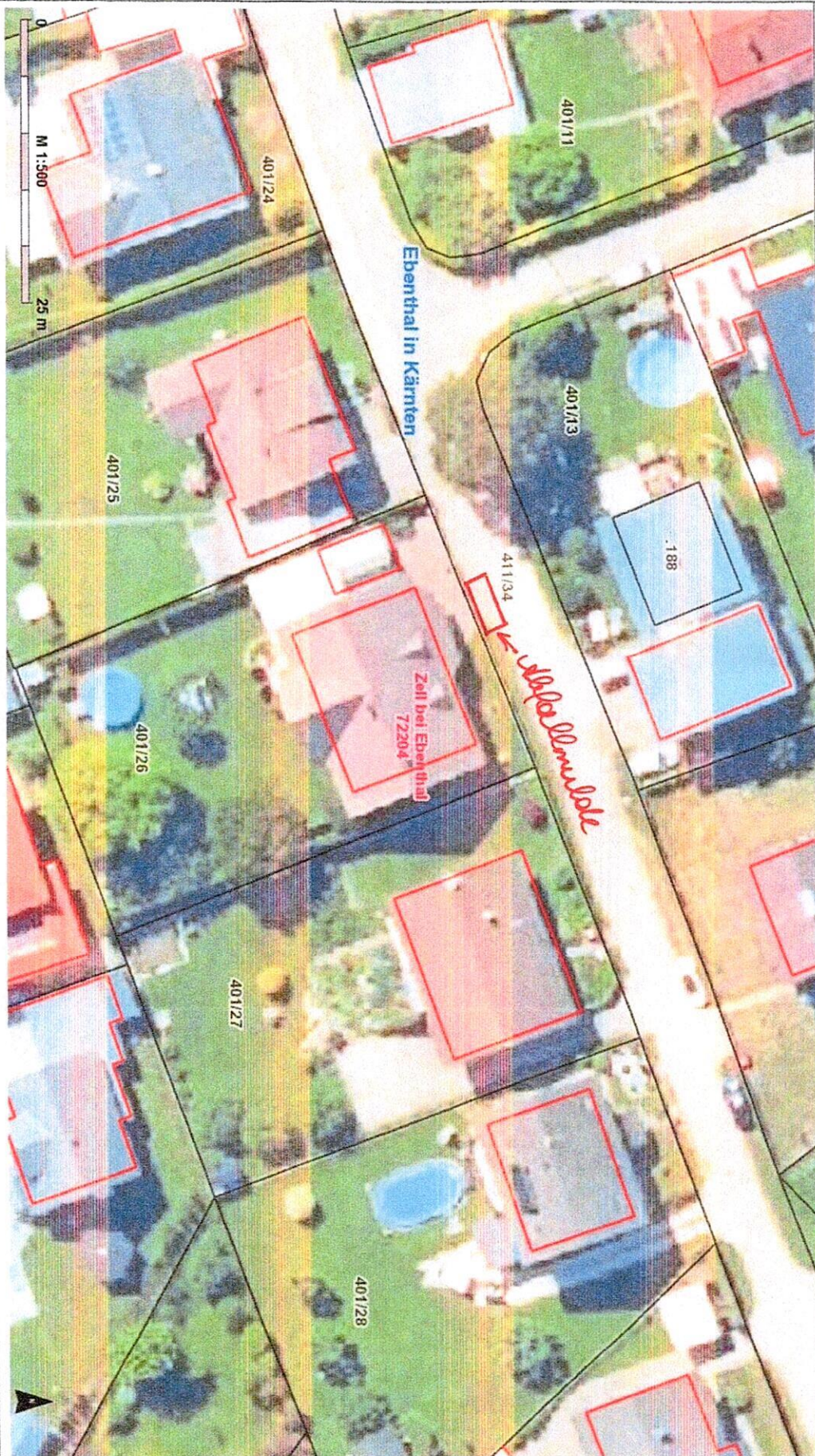
§ 48/4 StVO: Aufstellung nur VZ auf einem Träger usw.

KAGIS Maps
kann mehr...

LAND  KÄRNTEN
KAGIS

Erstellt am: 07.05.2024 von:

Maßstab: 1:500



© Land Kärnten - KAGIS, BEV
keine Haftung für Verfügbarkeit, Vollständigkeit und Richtigkeit der Darstellung

Appt der Kärntner Landesregierung
web: erndt.kogler@ktn.gv.at

