



Marktgemeinde Ebenthal in Kärnten

Miegerer Straße 30, 9065 Ebenthal, Bezirk Klagenfurt-Land

Verordnung

des Gemeinderates der Marktgemeinde Ebenthal in Kärnten vom 04. Oktober 2023, Zahl: 031-2/V24/2024-Th, genehmigt durch das Amt der Kärntner Landesregierung am 16.01.2024, Zahl: RO-17-34852/2023-73, mit der der Flächenwidmungsplan geändert wird

Gemäß § 13 in Verbindung mit §§ 34, 36, 38 und 39 des Kärntner Raumordnungsgesetzes 2021 – K-ROG 2021, LGBl. Nr. 59/2021, wird verordnet:

§ 1

Umwidmung

(1) Der Flächenwidmungsplan der Marktgemeinde Ebenthal in Kärnten vom 23. März 2000, genehmigt durch das Amt der Kärntner Landesregierung am 05. Mai 2000, wird wie folgt geändert:

12a/D4/2023 Umwidmung einer Teilfläche der Parz. 558/5, KG 72143 Mieger, im Ausmaß von ca. 955 m² von „Bauland – Wohngebiet“ in „Grünland – für die Land- und Forstwirtschaft bestimmte Fläche, Ödland“

12b/D4/2023 Umwidmung einer Teilfläche der Parz. 558/5, KG 72143 Mieger, im Ausmaß von ca. 2.020 m² von „Bauland – Wohngebiet – Aufschließungsgebiet“ in „Grünland – für die Land- und Forstwirtschaft bestimmte Fläche, Ödland“

(2) Die dieser Verordnung angeschlossenen Anlagen 1-2 bilden einen integrierenden Bestandteil dieser Verordnung.

§ 2



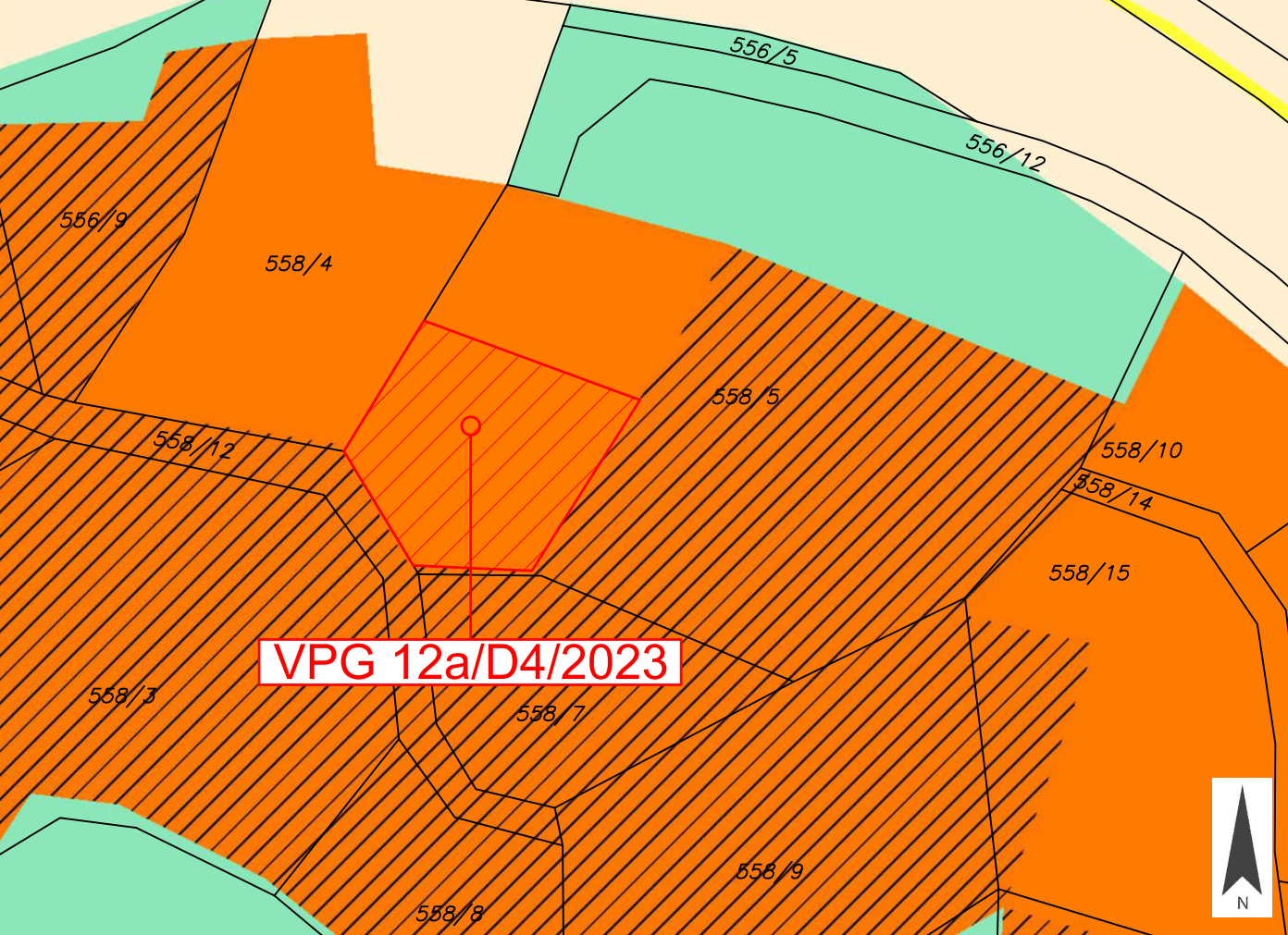
Inkrafttreten

Diese Verordnung tritt mit Ablauf des Tages der Kundmachung im elektronisch geführten Amtsblatt der Marktgemeinde Ebenthal in Kärnten in Kraft.

Der Bürgermeister:

Ing. Christian Orasch e.h.

Anlage 1 zur Verordnung des Gemeinderates vom 04. Oktober 2023, Zahl: 031-2/V24/2024-Th

	Marktgemeinde Ebenthal in Kärnten	Europastraße 8, 9524 Villach Telefon: 04242 23323 E-Mail: office@l-w-k.at www.l-w-k.at	
Art des Planes:	Lageplan zur Umwidmungsanregung	VPG-Nummer: 12a/D4/2023	
Ergänzende Informationen:	Grundstück Nr.: Teilfläche: 558/5 (ca. 955 m ²)	Stand: 22.06.2023 DKM 10/2022	
	Katastralgemeinde: Mieger (72143)		
	Maßstab: 1:1.000		
			
Widmungsänderung von:	Bauland - Wohngebiet		
Widmungsänderung in:	Grünland - Für die Land- und Forstwirtschaft bestimmte Fläche, Ödland		
Kundmachung:	von <u>24.08.2023</u>	bis <u>21.09.2023</u>	
Flächenausmaß:	ca. 955 m ²		
Gemeinderatsbeschluss in der	04.10.2023 004-1/4/2023-Ze/Ma		
Sitzung vom:			
Zahl:			

